قرار رئيس مجلس الوزراء

رقم ٢٨٠٦ لسنة ٢٠٢٥

رئيس مجلس الوزراء

بعد الاطلاع على الدستور ؛

وعلى قانون نظام الإدارة المحلية الصادر بالقانون رقم ٤٣ لسنة ١٩٧٩ ولائحته التنفيذية ؛

وعلى القانون رقم ١٠ لسنة ١٩٩٠ بشأن نزع ملكية العقارات للمنفعة العامة ولائحته التنفيذية ؛

وعلى قرار رئيس الجمهورية رقم ٣٠٤ لسنة ٢٠٢٤ بتفويض رئيس مجلس الوزراء فى بعض الاختصاصات ؛

وعلى قرار رئيس مجلس الوزراء رقم ١٣٤٤ لسنة ٢٠٢٢ باعتبار مشروع إنشاء الطريق المزدوج طنطا - السنطة - زفتى بطول ٢١ كم فى نطاق محافظة الغربية من أعمال المنفعة العامة ؛

وبناءً على ما عرضه نائب رئيس مجلس الوزراء للتنمية الصناعية ووزير وزارتى الصناعة والنقل ؛

قرر :

(المادة الأولى)

يعتبر من أعمال المنفعة العامة مشروع إنشاء الطريق المزدوج طنطا - السنطة - زفتى بطول ٢١كم فى نطاق محافظة الغربية .

(المادة الثانية)

يستولى بطريق التنفيذ المباشر على الأراضى اللازمة لتنفيذ المشروع المشار إليه فى المادة السابقة ، والمبين موقعها ومساحتها وحدودها وأسماء ملاكها الظاهرين بالمذكرة الإيضاحية والخرائط المساحية والكشوف المرفقة .

(المادة الثالثة)

يُنشر هذا القرار فى الجريدة الرسمية .

صدر برئاسة مجلس الوزراء فى ٢٤ صفر سنة ١٤٤٧ هـ

(الموافق ١٨ أغسطس سنة ٢٠٢٥ م) .

رئيس مجلس الوزراء

دكتور/ مصطفى كمال مدبولى

وزارة النقل

مذكرة إيضاحية

لقرار رئيس مجلس الوزراء

بشأن تجديد قرار رئيس مجلس الوزراء بإضفاء صفة النفع العام على مشروع إنشاء الطريق المزدوج طنطا - السنطة - زفتى بطول (٢١)كم فى نطاق محافظة الغربية

سبق إصدار قرار رئيس مجلس الوزراء رقم ١٣٤٤ لسنة ٢٠٢٢ بإضفاء صفة النفع العام على مشروع إنشاء الطريق المزدوج طنطا - السنطة - زفتى بطول (٢١)كم فى نطاق محافظة الغربية ، وتم النشر فى الجريدة الرسمية بعددها رقم (١٩) الصادر بتاريخ ٢٠٢٢/٥/١٢

أفادت مديرية المساحة بالغربية بضرورة تجديد القرار المشار إليه بعاليه نظرًا لانتهائه وذلك لإمكان إنهاء إجراءات المشروع (الحصر والعرض والنشر والتعاقد مع أصحاب الشأن والمراجعة وإيداع النماذج بالشهر العقارى .....) طبقًا للقانون رقم ١٠ لسنة ١٩٩٠ وتعديلاته وذلك حتى يتسنى استكمال إجراءات نزع الملكية .

تنص المادة (١٢) من القانون رقم ١٨٧ لسنة ٢٠٢٠ الصادر بتعديل بعض أحكام القانون رقم ١٠ لسنة ١٩٩٠ بشأن نزع ملكية العقارات للمنفعة العامة على أنه « إذا لم تودع النماذج أو القرار الوزارى طبقًا للإجراءات المنصوص عليها فى هذا القانون خلال ثلاث سنوات من تاريخ نشر قرار المنفعة العامة فى الجريدة الرسمية ، عد القرار كأن لم يكن بالنسبة للعقارات التى لم تودع النماذج أو القرار الخاص بها ».

تم تحديد القيمة المبدئية لتعويضات نزع الملكية للأراضى اللازمة لتنفيذ المشروع بنحو (٦٠) مليون جنيه طبقًا لتقرير استشارى الهيئة المصرية العامة للمساحة (مرفق رقم ١) .

مرفق طيه ما يلى :

١ - عدد (١٥) كشف معتمد من مديرية المساحة بالغربية تتضمن أسماء الملاك الظاهرين للأراضى المطلوب نزع ملكيتها لصالح المشروع ممهورين بخاتم شعار الجمهورية (مرفق رقم ٢) .

٢ - عدد (١٦) خريطة مساحية بالتخطيط الإجمالى للمشروع (مرفق رقم ٣) .

وفى ضوء ما تقدم ، نتشرف بأن نرفق مشروع قرار لتجديد قرار رئيس مجلس الوزراء رقم ١٣٤٤ لسنة ٢٠٢٢ بإضفاء صفة النفع العام على مشروع إنشاء الطريق المزدوج طنطا - السنطة - زفتى بطول ٢١كم فى نطاق محافظة الغربية والاستيلاء بطريق التنفيذ المباشر على الأراضى اللازمة لتنفيذ المشروع وذلك على النحو الموضح بعاليه .

وتفضلوا بقبول فائق الاحترام

نائب رئيس مجلس الوزراء للتنمية الصناعية

وزير الصناعة والنقل

فريق مهندس / كامل عبد الهادى الوزير

مرفق رقم (٢) عنابر ٢ ارث ٢٨٠٦

(١) مشروع ازدواج طريق طنطا البنطه / زفتى

اسم المالك الأصلي	نوع الزراعة
حرية زكريا محمود سليمان	ذرة
عبد الحميد أحمد سليمان	"
فضلون عبد الحق سليمان	"
عبد الغنا محمد عبد الحق سليمان	"
ورثة عوض أحمد جوهر	"
عبد العليم عمارة الديب	"
عزت توفيق ناصف	"
محمد توفيق ناصف	"
ورثة عبد الرحمن ناصف	"
ورثة فتحي السيد حسين	"
محمد السيد حسين	"
ورثة أحمد عبد الجواد	"
عبد الله محمد سليمان	"
إبراهيم محمد سليمان	"
ورثة عبد العليم عمارة الديب	"
محمد داود سليمان	"
محمد السيد حسين	"
رحمة الله أحمد سليمان	"
سليمان عبد الله سليمان	"
عطية السيد سليمان	"
حمدي عبد الحميد سليمان	"
ذكري عبد الحميد سليمان	"
عطية السيد سليمان	"
عاطف الحمد سليمان	"
عطية السيد سليمان	"
زكريا محمد سليمان	"

٤

٢٨٠٦

(٢) شرح ازدحام طريق طنطا السنباط زفتى

الإدارة	المركز	القرية	الحوض ورقمه	رقم القطعة	اسم المالك الأصلي	نوع الإشغال
					أم كلثوم علي الوهاب سراج الدين	ذرة
					ورثة عبد العال أحمد سراج	"
					عبد العزيز السراج أحمد	"
					ورثة محمود عاطف الصافي	"
					كمال عطية الديب	"
					مصطفى محمد حسن الديب	"
					سليل أحمد سليمان عمر	"
					محمد علي حسن الديب	"
					محمد علي حسن الديب	"
					علي علي حسن الديب	"
					أحمد أبو الفتوح محمد الحداد	"
					شعبان عبد الحميد جوده	"
					محمد عبد الحميد عيسى جعفر	"
					منير سليمان أحمد	"
					ورثة أحمد منصور زهران	"
					محمود محمد منصور	"
					مصباح حسب الله محمود	"
					محمد السيد	أرز
					عبد الجواد يونس	"
					حسنين محمد	"
					عبد العليم محمد الديب	"
					" " "	
					السيد قادري عقل ساهر	
					محمد السيد حسين	
					عبد الحميد أحمد سليمان	
					محمد سعد سليمان	

٥

٢٨٠٦

(٣٤) مشروع ازدواج طريق طنطا / السنطة / قطور

م	الاسم	الاسم الكامل	الرقم القومي	اسم الأم الظاهرة	توقيع الزوجة
				آمال البطوطي سليمان الكلاوي	زوجة
				جابر البطوطي الكلاوي	زوجة
				عبد الله شحاتة منصور	"
				محمد السيد حامد أبو زيد	"
				أحمد السيد حامد أبو زيد	"
				السعيد أحمد مرزوق سليم	"
				هدى البشير بيومي سليم	"
				محمد عبد الحميد جودة	"
				عبد الرؤوف سلام	"
				محمد محمد عبد العليم عطا أبو زيد	"
				أحمد عبد الرحيم البرادعي	"
				مصطفى السيد محرم أبو زيد	"
				حليمة إبراهيم البرادعي	"
				جابر البطوطي الكلاوي	"
				محمد عبد الرؤوف الشيخ	كريان
				فوزية عبد السيد سرايا أبو زيد	زوجة
				السيد حامد أحمد أبو زيد	"
				شكر كامل حمدي أبو زيد	"
				محمد كامل أبو زيد	"
				حمدي حسن فتحي البلبيسي	"
				متولي توفيق البرك	"
				إبراهيم حامد أبو زيد	"
				هوانم محمد عمر	"
				وردة أبو زيد السيد حامد	"
				سعاد عبد المنعم شاهين	"
				آمال الجبلي الفقي	"

صورة طبق الأصل

مدير عام الشئون القانونية

مدير عام الشئون

٩٨٠٦

(٤) مشروع ازدواج طريق طريق الشهداء

الإدارة	المركز	القرية	الجهة	أرقام الكشف	أسماء الملاك الظاهرين	نوع الزراعة
الإدارة	المركز	القرية	الجهة	أرقام الكشف	أسماء الملاك الظاهرين	نوع الزراعة
					إبراهيم يوسف عمر	فدان
					محمد يوسف عمر	"
					محمود يوسف عمر	"
					السعيد يوسف عمر	"
					درويش عبد الحميد فرج	"
					سلام عبد الحميد فرج	"
					ورثة أبو زيد ليلة حامد أبو زيد	"
					ورثة عبد محمد نصر جعفر	"
					عبد العزيز محمد الشاعر	"
					[illegible] عبد الغفور [illegible]	"
					ورثة محمد إبراهيم الداعي	"
					سعاد عبد الغفور [illegible]	"
					سعد عبد الرحمن علي	"
					عبد الغفور عبد الفتاح سلام	"
					إبراهيم حامد أبو زيد	"
					أحمد إبراهيم حامد أبو زيد	"
					جمال السيد المغني	
					ورثة أحمد محمد خليل	"
					محمد رزق [illegible]	"
					ورثة [illegible]	"
					عبد الغفور عبد الفتاح سلام	
					محمد [illegible]	
					ورثة [illegible] أبو زيد	
					عبد الحميد جميل عبد [illegible] أبو زيد	
					ورثة نوري [illegible] أبو زيد	

صورة طبق الأصل
مديرية الإدارة العامة لشئون المحافظة

٧
٢٨-٦

(٥) مشروع ازدواج طريق طنطا السنطة / زفتى

م	المركز	الناحية	المحصول	الوزن	أسماء الملاك الأهالي	توقيع الزراعة
			أبو بكر الفوعاني		[illegible]	أرز
					[illegible]	"
					[illegible]	"
					[illegible]	"

(٦) مشروع ازدواج طريق طنطا السنطة ازمنت

م	نوع الإعلان	أسماء الملاك الفعليين	رقم القطعة	الحوض	الناحية	المركز	المحافظة
		كمال اسماعيل سليم					
		الندى عزيز					
		الدسوقي اسماعيل سليم					
		هشام سيد					
		ابو اليزيد محمود انور					
		غاية الدسوقي خليفة					
		محمود البيومي					
		الدسوقي اسماعيل سليم					
		رحاب البيومي					
		علي عطية ليلة					
		محمد الكيت					
		احمد سليم					
		كرم سليم					
		ورثة محمود بيومي انور					
		عبد القادر رمضان الجيار					
		ورثة محمود بيومي انور					
		محمود انور البيومي					
		ابو اليزيد بيومي انور					
		ورثة احمد انور					
		اشرف احمد انور					
		الرفاعي محمود					
		احمد محمد جاب الله					
		ابو الحمد سيد محمود					
		اشرف انور					
		محمد عبد السلام					
		سيد ابو عمر					
		ابو الحمد ابو عامر					
		احمد عزت المنسوب					

القائمقام

مدير عام المساحة بطنطا

٩

٢٨٠٦

(٧) مشروع ازدواج طريق طنطا / السنطة / زفتى

المحافظة	المركز	الناحية	الجهة	رقم الموقع	أسماء الملاك الظاهرين	نوع الإدارة
					أحمد عبد الهادي إبراهيم	فدان
				٦	فتحي عبد المقصود [illegible]	"
				٧	علي محمد عبد القادر [illegible]	"
				٨	إبراهيم صادق دوانه	"
					السيد [illegible] ناصر خليل	رطل طاولة
					عثمان محمد عثمان	قيراط
					محمد أحمد عيسى	"
					شحيدة عبد الرحمن [illegible]	"
					عثمان محمد الجديد	"
					ورثة جابر إبراهيم عبد العزيز	قصبة
					ورثة عبد الرحيم جاب	"
					محمد إبراهيم البنا	فدان
					عاطف سعد وليلى	قيراط
					علي محمد عباس إبراهيم البنا	"
					سعيد محمد [illegible]	فدان
					[illegible] حافظ الجمل	
					صبري محمود وآخر	"
					إبراهيم العزب عتيق	
					شوقي سلام الجمل	

المأمور الأول

[illegible]

(٨) مشروع ازدواج طريق طنطا السنطة فرنج

المحافظة	المركز	القرية	الحوض	رقم الحوض	رقم القطعة	أسماء الملاك الظاهريين	نوع الزراعة
الغربية	طنطا	السنطة	البرج ٢/			صبحة + سيد + جمال رقم يتم لعلاقة	بور
						أحمد محمد الدسوقي عطا	بور
			أبو دواد			خالد عبد القادر صبحة	"
			البرج			السيد شعيب لاشين	"
						شحات محمد عيش	"
						أرملة عبد الواحد	"
						صبحي حفني الجنايني	"
						إبراهيم أحمد الجنايني	"
						أبو العزم صالح الجنايني	"
						أحمد محمد الدسوقي الجنايني	"
						سهير إسماعيل الأشمر	"
			السلطون	١٨		زكي أبو العينين حمزة	أرز
						محمد إبراهيم حمزة	"
						عبد الحليم إبراهيم حمزة	"
						فتوح الحمزة	"
						ورثة زيد بندق غنام	"
						بسيوني أبو العينين حمزة	"
						عبد الحليم إبراهيم حمزة	"
						محمد إبراهيم حمزة	"
						زكي أبو العينين حمزة	"
						فرج أبو العينين حمزة	"
						ورثة محمد بسيوني أنور	"

صبحي طه الأمين

مدير عام الري بطنطا

١١

٢٨٠٦

(٩) مشروع الزواج طريقة / طفلا السنة رزقة

الرقم	الناحية	العمدة ورقمه	رقم القطعة	أسماء الملاك الكاملة	نوع الزواج
				عبد الله أبو عالاه	
				جابر أبو سكينة	
				جيزه أم سعيد	
				أحمد عبد المعطي محمود	
				إبراهيم محمد عبد الرحمن	
				السعيد عبد الحميد غطاس	
				رزقة علي محمد محمود	
				عبد الباقي عبد الرحمن الصاوي	
				علي محمد محمود	
				سالم أبو المعاطي	
				سعيد أبو سيف	
				حسن سند	
				إبراهيم محمد عبد الرحمن	
				السعيد غطاس	
				علي محمود	
				منصور عبد الرحمن الطنطاوي	
				محمد رشاد الطنطاوي	
				حرية سند	
				عبد الله محمد	

صورة طبق الأصل

مدير عام الشهر العقاري

القائم بالعمل

١٢

٢٨٠٦

(١٠٠) شرح الزواج مرشد ضباط السنطه / زغبي

الاسم	الاسم	الموضوع والرقم	رقم الوكيل	اسماء الملاك الظاهرين	نوع الزراعة	رقم
زغبي	مدينة زغبي	صوفيا حسن وساحل سعود محمد ٩ فدان أول		بدري عبد العال الكاتب	أرز	
				السيد عبد الله	أرز	
				خالد عبد الله	أرز	
				السيد عباس	أرز	
				بوشة حسن يوسف	أرز	
				ابو العلا مسعود	أرز	
				السيد عزت بيومي	أرز	
				جابر مسعود	أرز	
				عبده عبد الحميد البهوت	أرز	
				عبد الحميد محمد البهوت	أرز	
				محمد محمد البرعي	أرز	
				محمد محمد البرعي	أرز	
				لطفي أبو هرجه وخالد	أرز	
				جميع مرسال أبو همام	أرز	
				ورثة اسماعيل البرعي	أرز	
				[illegible]	أرز	
				عبد الحميد عبد الحميد البرعي	أرز	
				رمضان أحمد حجة	أرز	
				[illegible]	ذرة	
				أحمد الشحات أبو شاهين	ذرة	
				مدربو الشحات أبو شاهين	ذرة	
				رضا الشحات أبو شاهين	ذرة	

مدينة صورة طبق الأصل

مدير عام الشهر العقاري

(11) مشروع ازدواج طريق طنطا السنطة رزقتا

الدائرة	المركز	القاصر	الموضوع ورقمه	رقم الدعوى	أسماء الملاك الظاهرين	نوع الإيراد
					جابر عبد الفتاح	ذرة
					سيد البنا	ذرة
					محمود محمد سرحان	ذرة
					علي شحاتة حماد	ذرة
					السيد غانم أحمد غانم	ذرة
					أحمد شحاتة حماد	ذرة
					إبراهيم شحاتة حماد	ذرة
					مدحت عوض الشناوي	ذرة
					عمرو محمد الديب	ذرة
					عبد الواحد محمد الحكمة	أرز
					جابر عبد الرحيم شعلان	أرز
					عبد الجواد أحمد صبيل	أرز
					أحمد السيد حلاق	أرز
					فرحانة السيد عبد الله خاوي	أرز
					محمد عطية الصواف	أرز
					جابر عبد الحميد أبو زيد عبد الله	أرز
					عبد المقصود رمضان الصوفي	أرز
					رمضان أحمد محمد عوض	
					عطية أبو عشيرة	
					عادل الشحات أبو شاهين	
					عزم خليل الوقاد	
					عبد الحميد الدرعي	

صورة طبق الأصل

المراجع

مدير عام الشهر العقاري بطنطا

(١٢) مشروع ازدواج طريق الخطاطبة - زفتى

م	نوع الإراضي	أسماء الملاك الأصليين	[illegible]	الجهاز التنفيذي	المركز	القرية	الكود
	فدرة	الحاج عبد العزيز أبو شاهين		حوض حسن وساطي سعود عشرة ٥ مسح أول	زفتى	عزبة زفتا	
	فدرة	علاء الدين أبو شاهين					
	فدرة	عزة حسانين الفكهاني					
	فدرة	عبد الحميد البري					
	فدرة	عبد الحميد مزاج					
	فدرة	عبد الحميد البري					
	فدرة	عبد الحميد مزاج					
	فدرة	ورثة محمد الدهب					
	أرض	السيد عزب يسين					
	أرض	جابر سعود					
	أرض	عبد الحميد البري					
	أرض	عباس الرخاوي					
	أرض	محمد الرخاوي					
	أرض	السيد الرخاوي					
	أرض	عبده عبد الحميد البري					
	أرض	عبد الحميد محمد البرعي					
	أرض	عبد الحميد البري					
	أرض	محمد السيد الرصيص					
	أرض	عبد الحميد عبد الحميد البري					
	أرض	السيد الرخاوي					
	أرض	حسين جابر البري					
	أرض	حسين أحمد عبد الرحمن مزاج					

صورة طبق الأصل
مدير عام التسجيل

[redacted]

(١٣) مشروع ازدواج طريق طنطا السنطة الزرقا

م	اسم المالك الظاهر	نوع الزراعة	الحوض	الناحية	الحوض	رقم القطعة	ملاحظات
	[illegible]	أرز	أوقية	[illegible]	[illegible]	٢	
	[illegible]	"				٤	
	[illegible]	"				٣٢٥	
	[illegible]	أرز					
	[illegible]	"					
	[illegible]	"					
	[illegible]	"					
	[illegible]	"					
	[illegible]	"					
	[illegible]	"					
	[illegible]						
	[illegible]						
	[illegible]

(١٤) مشروع الزواج الرشيد طنطا / السنة / الرشيدة

م	الناحية	الجمعية	رقم القطعة	اسماء الملاك الظاهرية	نوع الزراعة	ملاحظات
				عبد الله سيد الكومي	ق ا ز	
				[illegible] الحجازي	"	
				[illegible]	"	
				[illegible]	"	
				[illegible]	"	
				[illegible]	"	
				[illegible]	"	
				[illegible]	"	
				[illegible]	"	
				[illegible]	"	
				[illegible]	"	
				[illegible]	"	
				[illegible]	"	
				[illegible]	"	
				[illegible]	"	
				[illegible]	"	
				[illegible]	"	
				[illegible]	"	
				[illegible]	"	
				[illegible]	"	
				[illegible]	"	
				[illegible]	"	
				[illegible]	"	
				[illegible]	"	
				[illegible]	"	
				[illegible]	"	
				[illegible]	"	

صورة طبق الأصل

مدير عام الشئون القانونية

مدير عام الشئون القانونية بطنطا

(١٥) مسرود ازدواج طريق بالنظام لمنطقة أزهر

م	المركز	القسم	الجهة ورقم الوحدة	رقم الوحدة	أسماء الملاك الظاهرين	نوع الزراعة	ملاحظات
					[illegible]	أرز	
					[illegible]		
					[illegible]		
					[illegible]

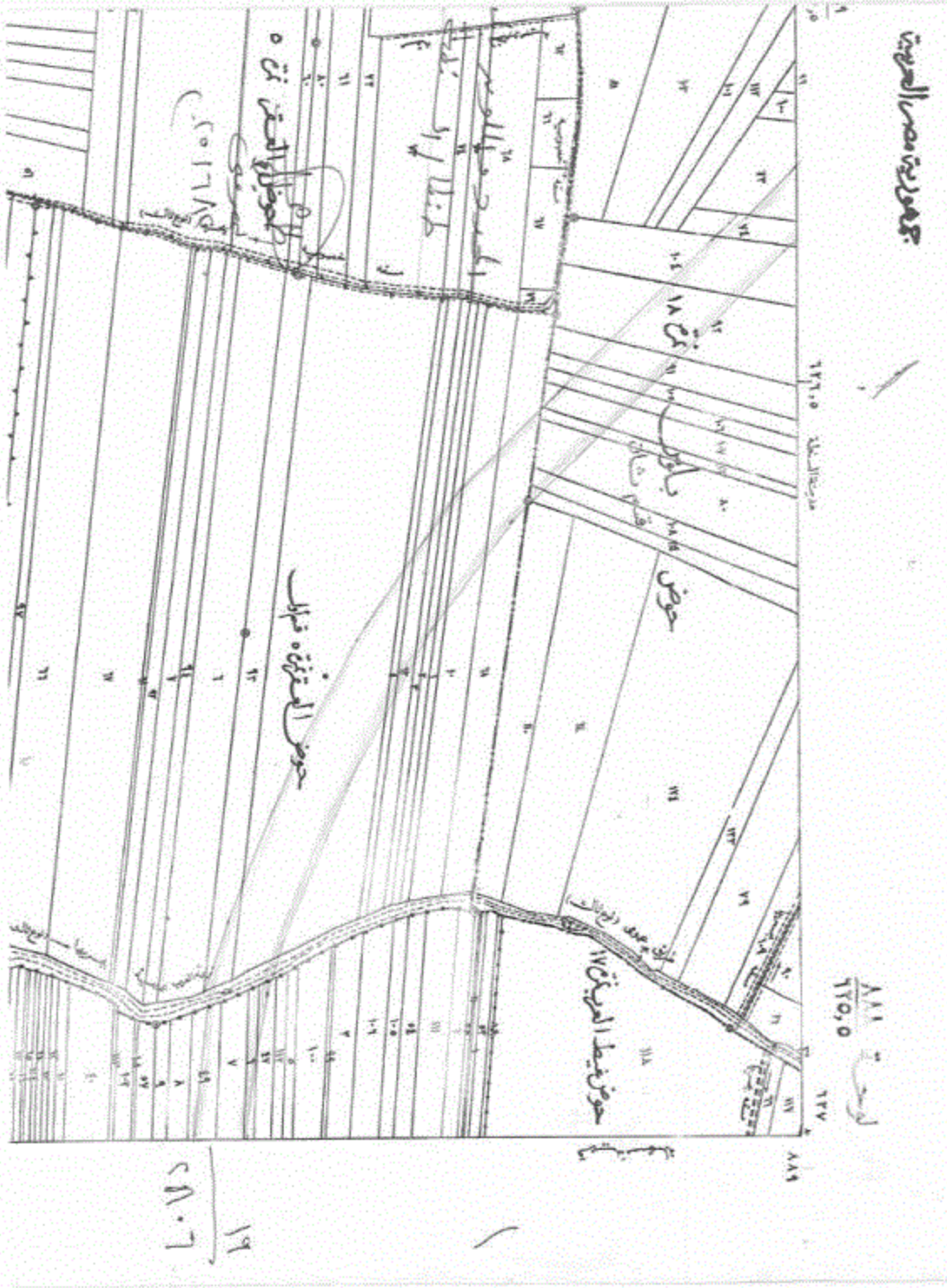
جمهورية مصر العربية
حوض المنزلة ٥ قبلى
حوض غيط العريش ١٧
حوض ١٨
٦٢٥,٥
٦٢٧
٨٨١

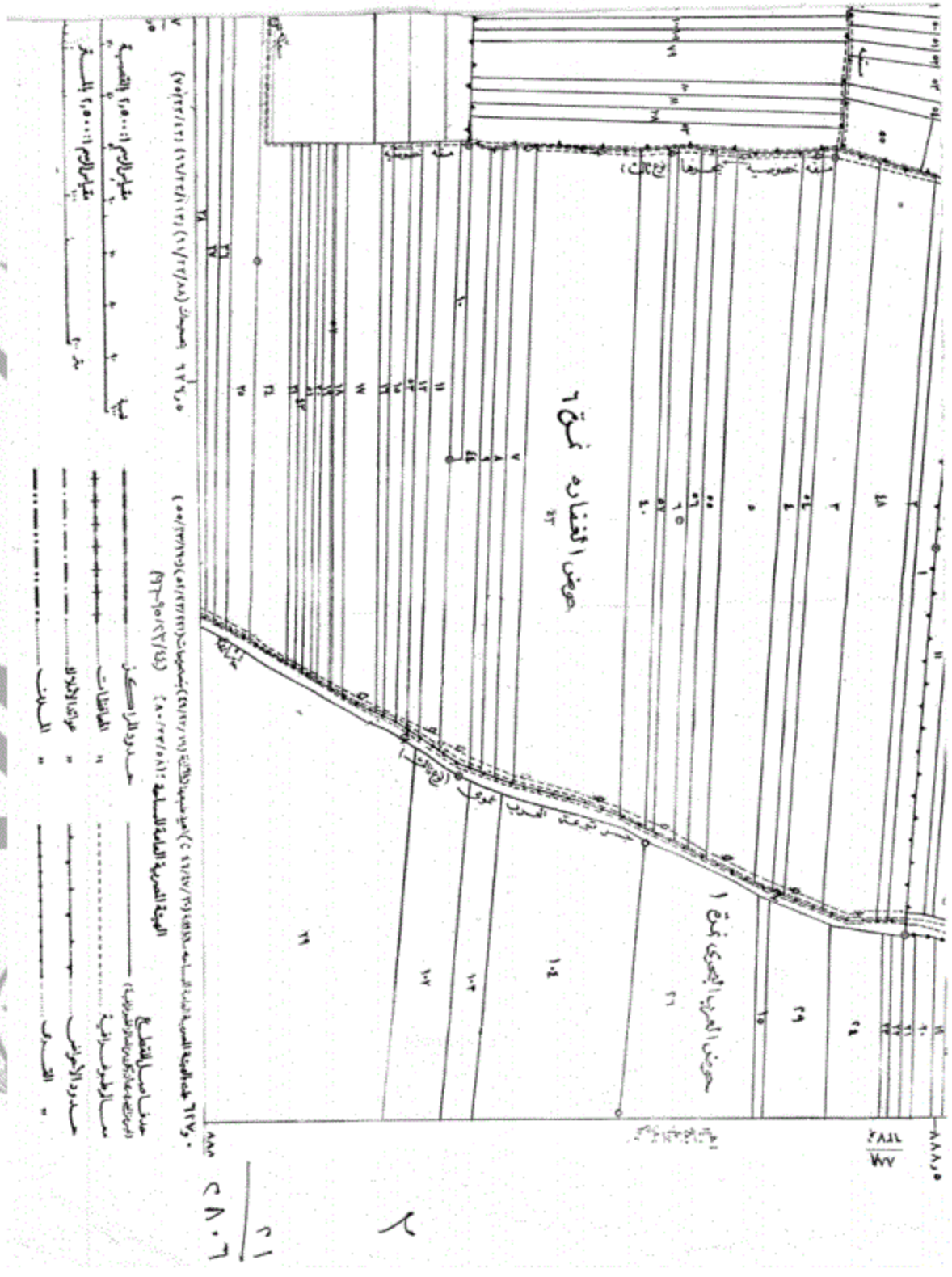
حوض الغناره نمرة ٦
حوض العربا البحرى نمرة ١
مسقى خصوصى
مسقى عمومى
بحر توزيعة العرب
الهيئة المصرية العامة للمساحة
حدود المحافظات
حدود الأحواض
حدود الأقسام
مقياس الرسم ١:٥٠٠٠ بالمتر
مقياس الرسم ١:٥٠٠٠ بالمتر

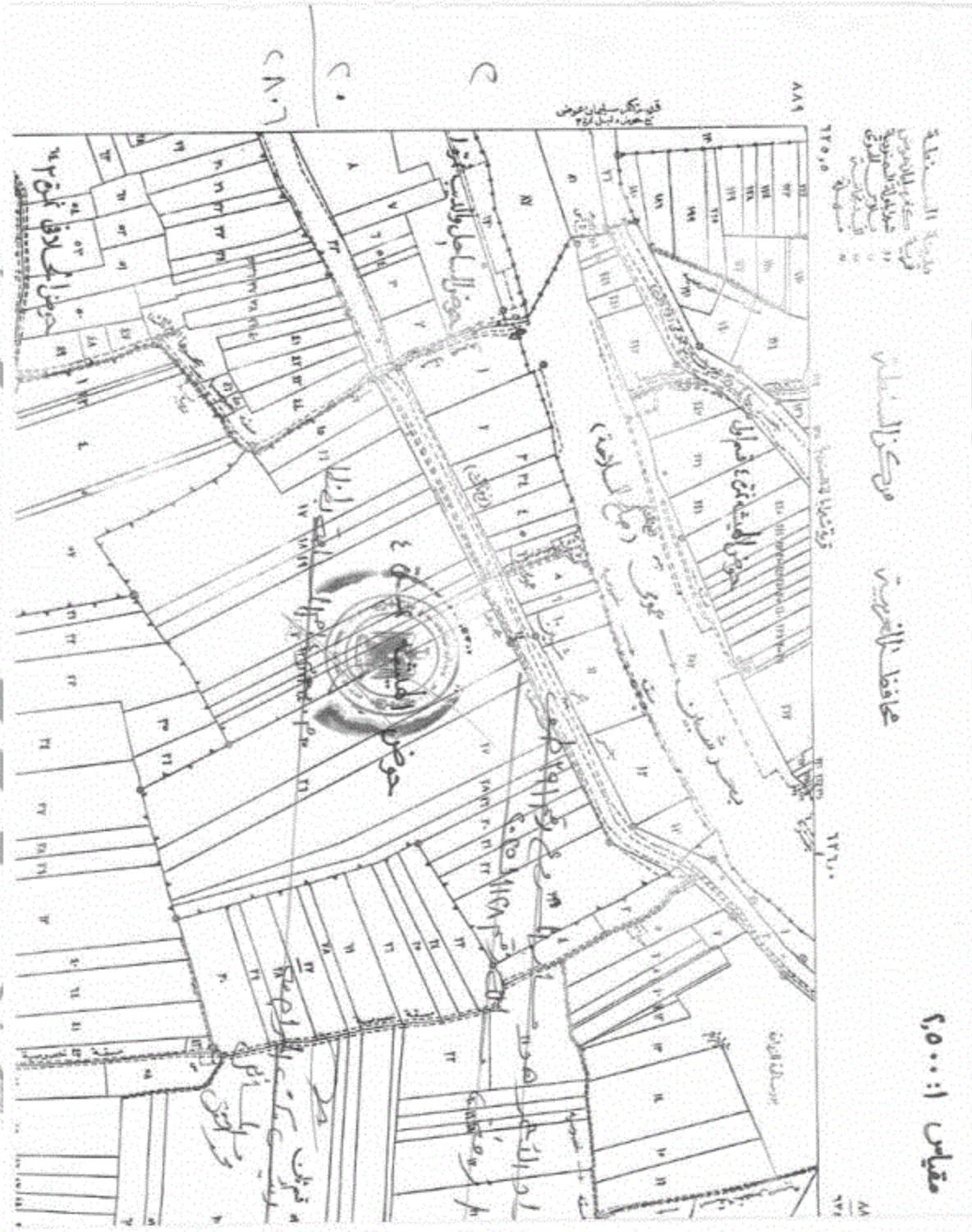
محافظة المنوفية
مركز الشهداء
مقياس ١:٢,٥٠٠

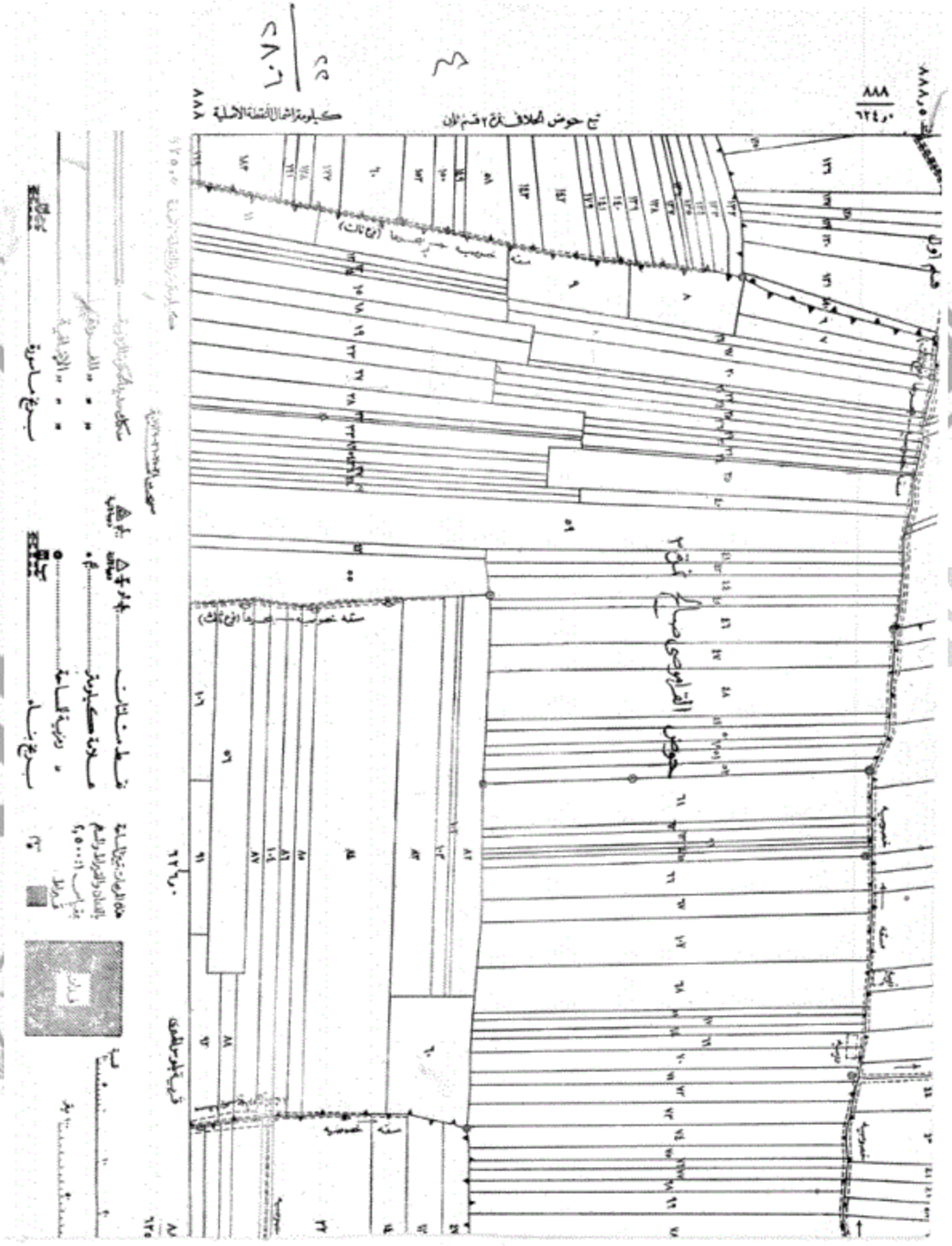

مصر مقيا

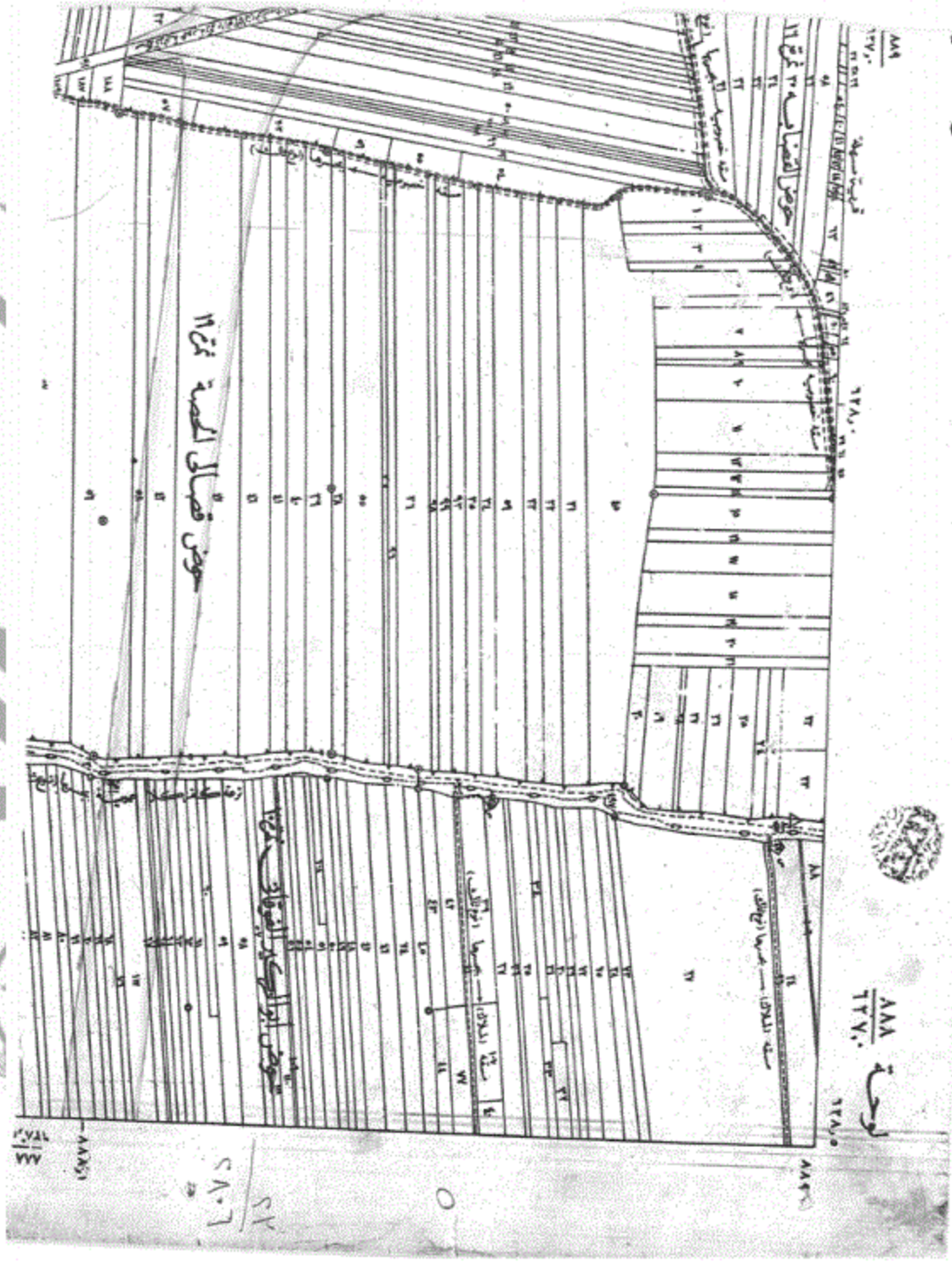

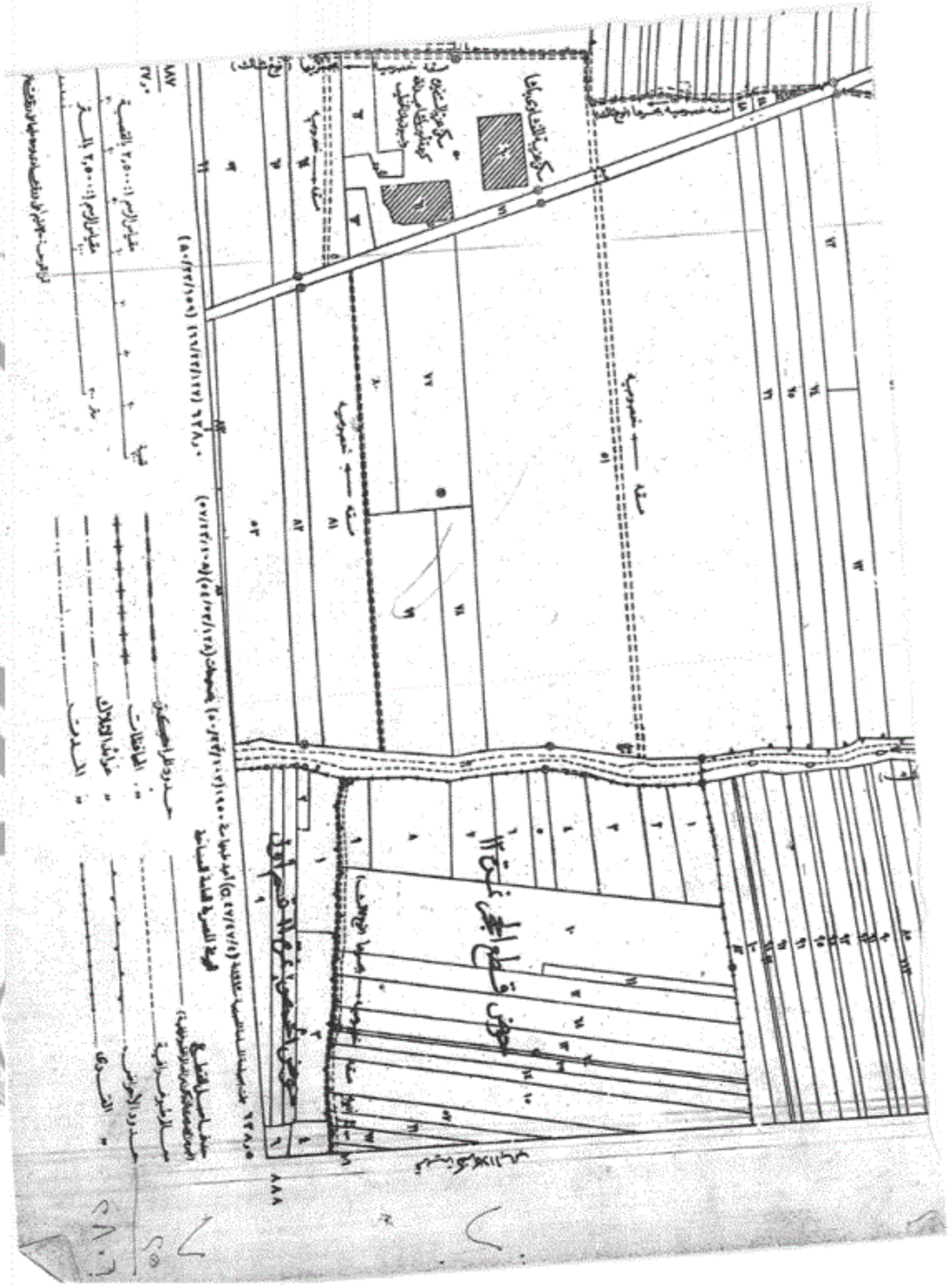

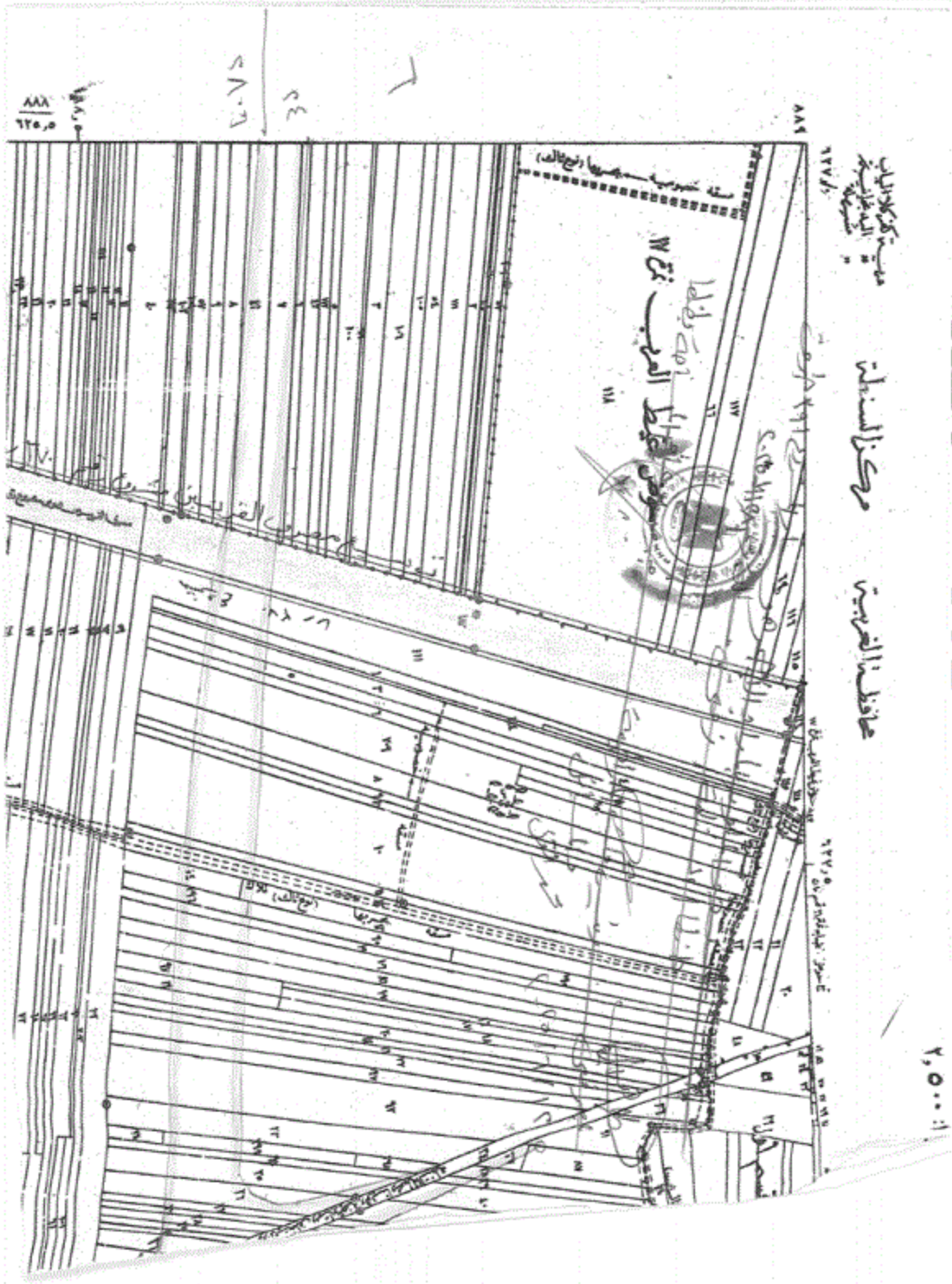
محافظة الغربية
مركز السنطة
١:٢,٥٠٠

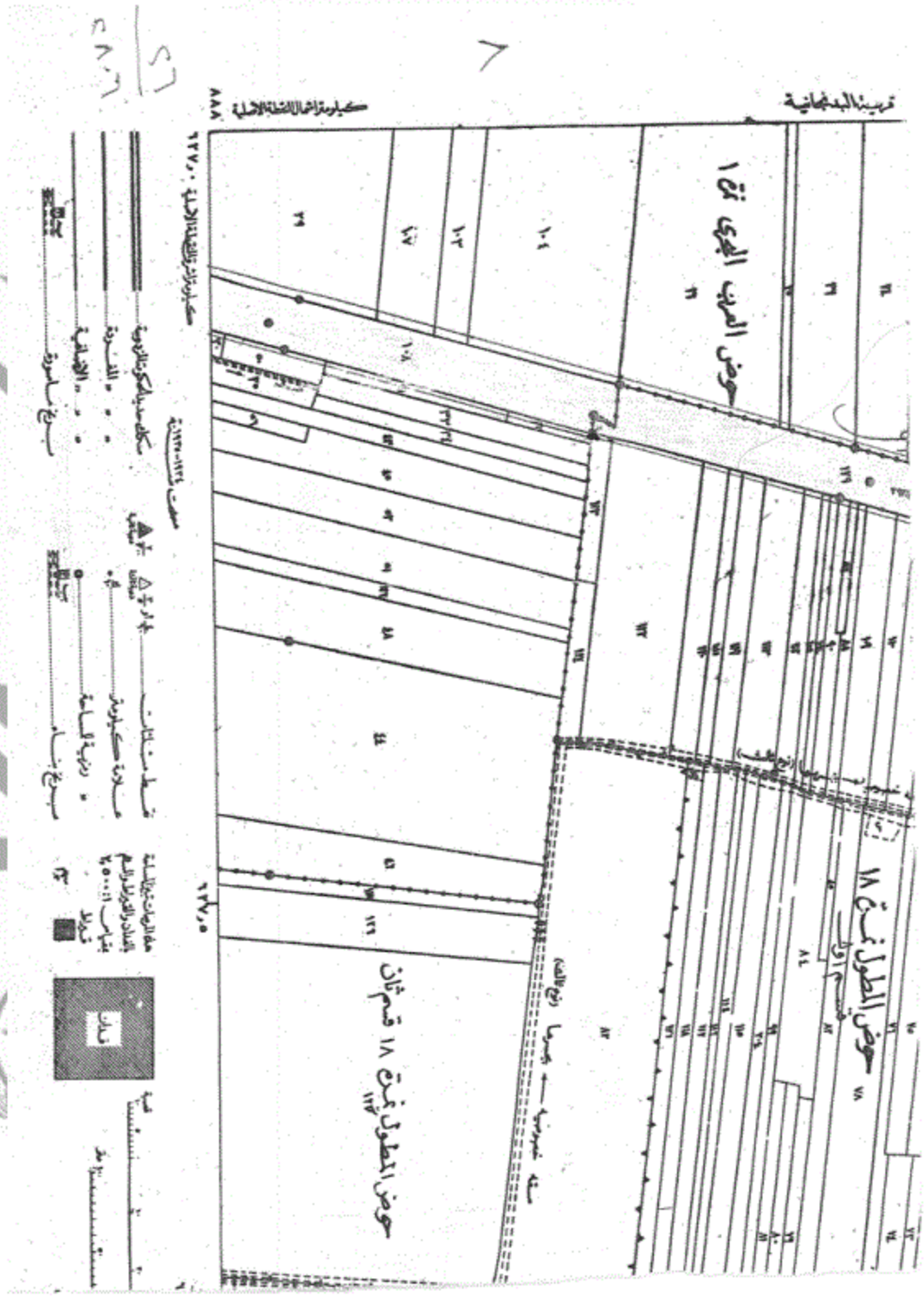
قرية البدنجانية
حوض المطول نمرة ١٨
قسم أول
حوض المطول نمرة ١٨ قسم ثان
حوض العرب البحرى نمرة ١

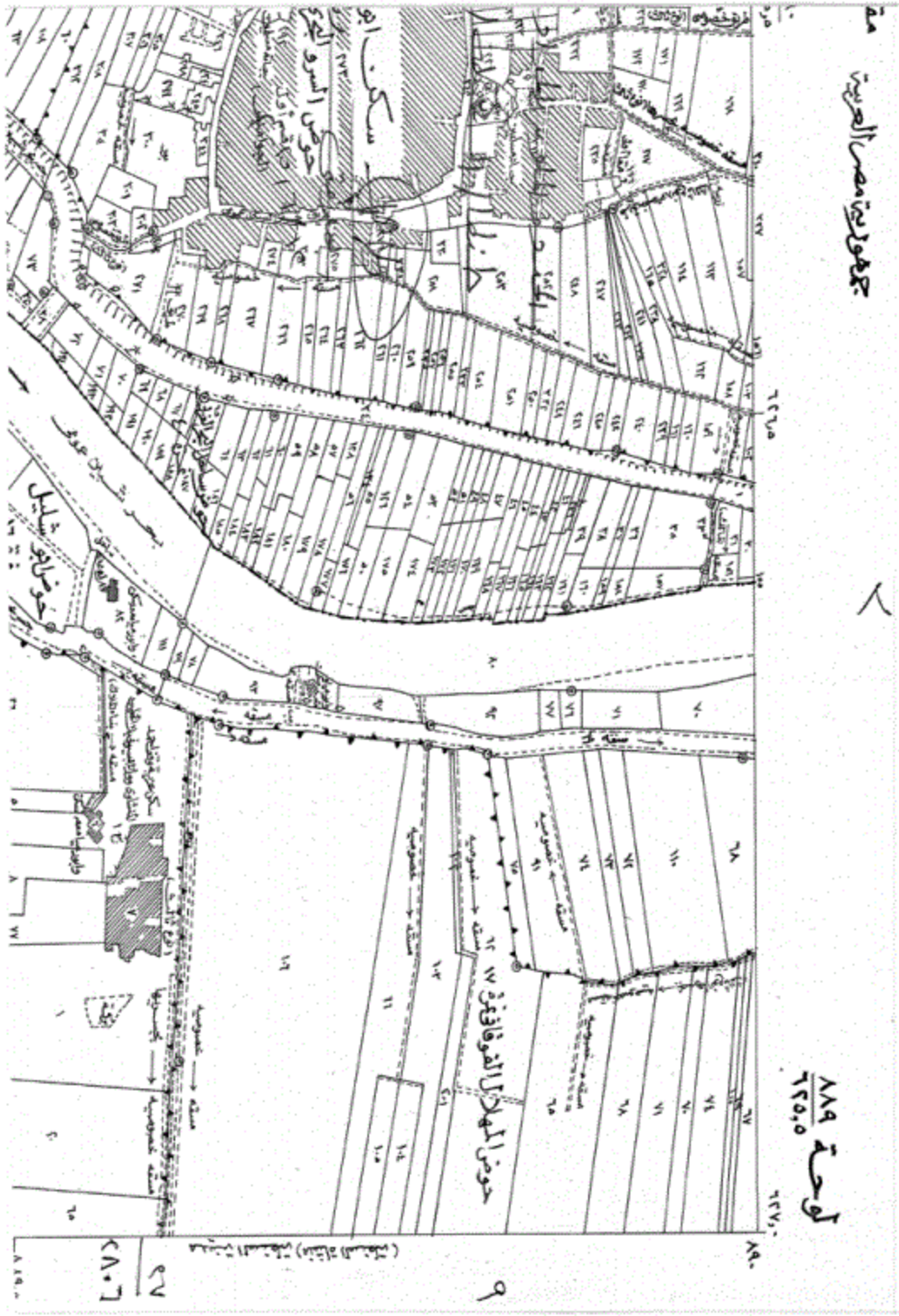
جمهورية مصر العربية
لوحة ٨٨٩/٦٢٥٠٥
حوض المهلل الفوقانية ١٧
حوض السرو البحري
حوض شليل
٨
٩

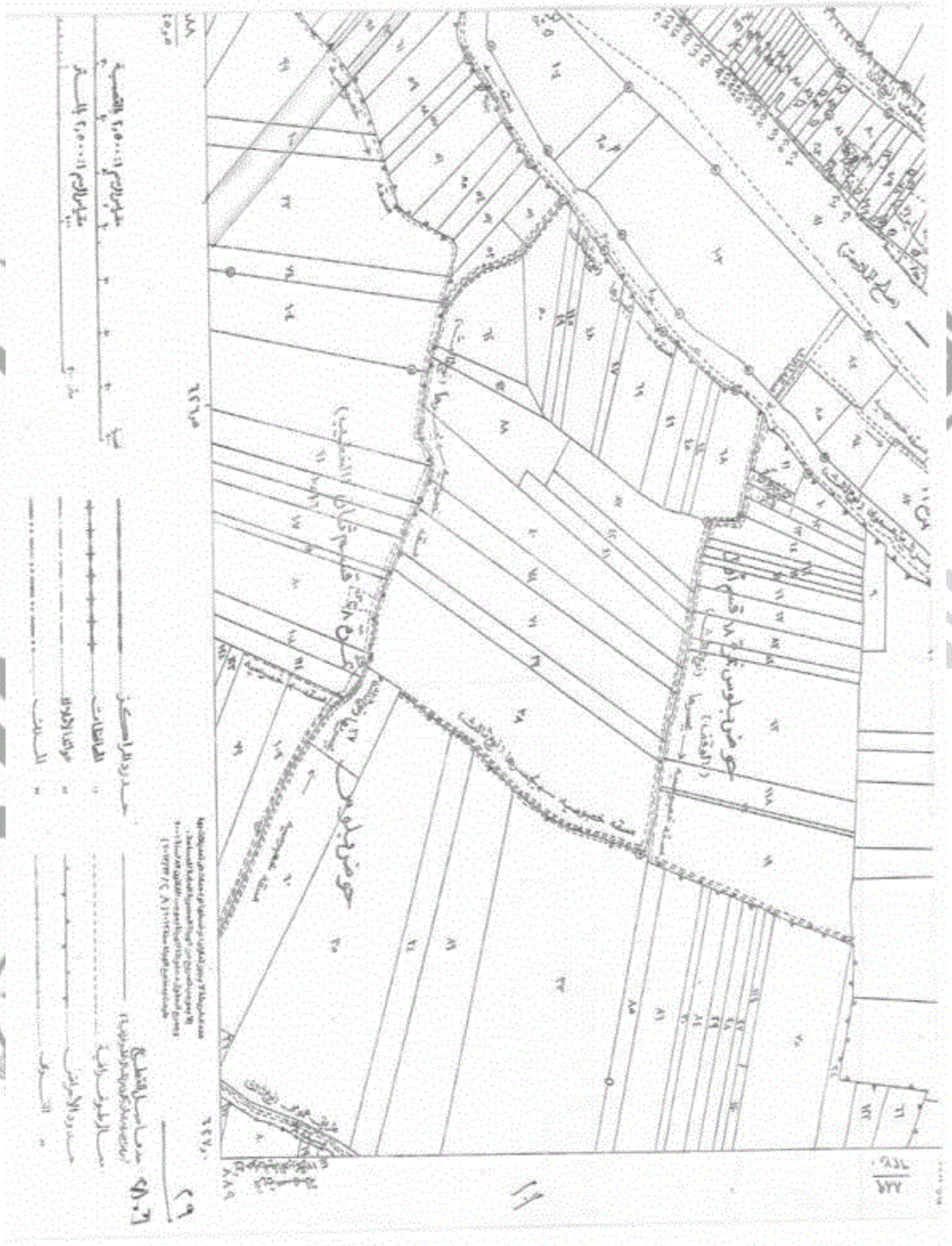

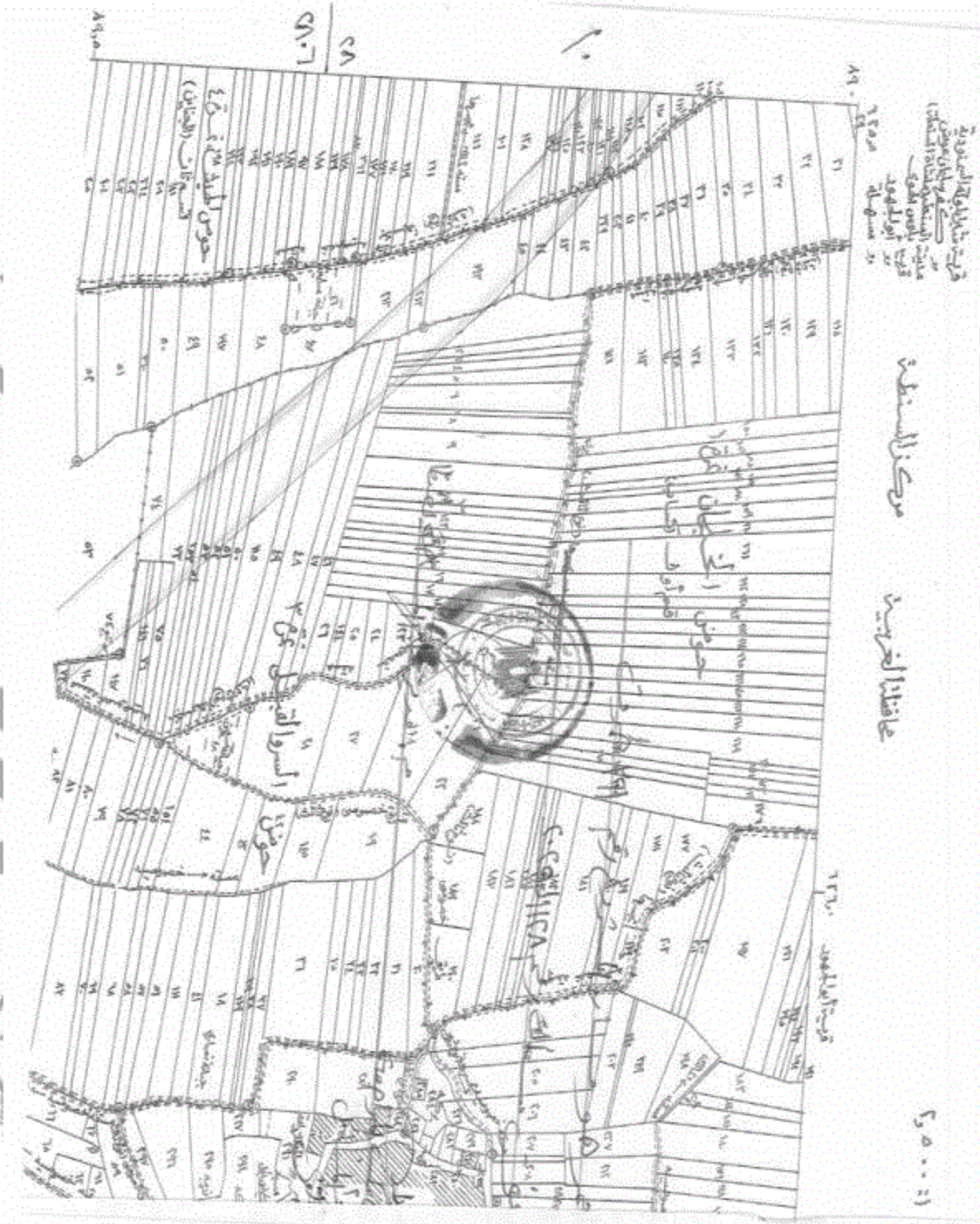
محافظة الغربية
مركز المحلة

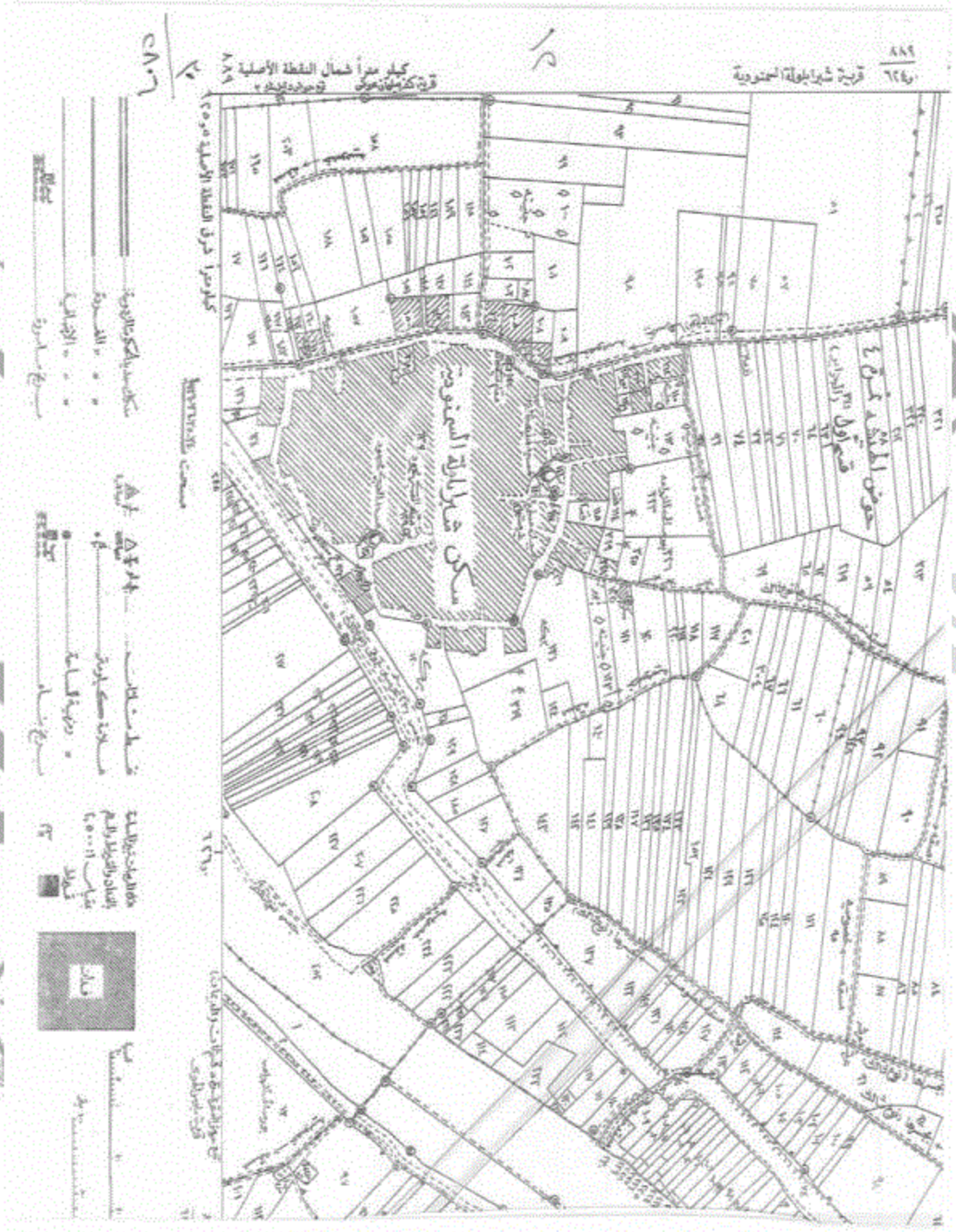
قرية شبرابلولة الحضرية
حوض الخليفة رقم ٤
مساكن شبرابلولة السكنية

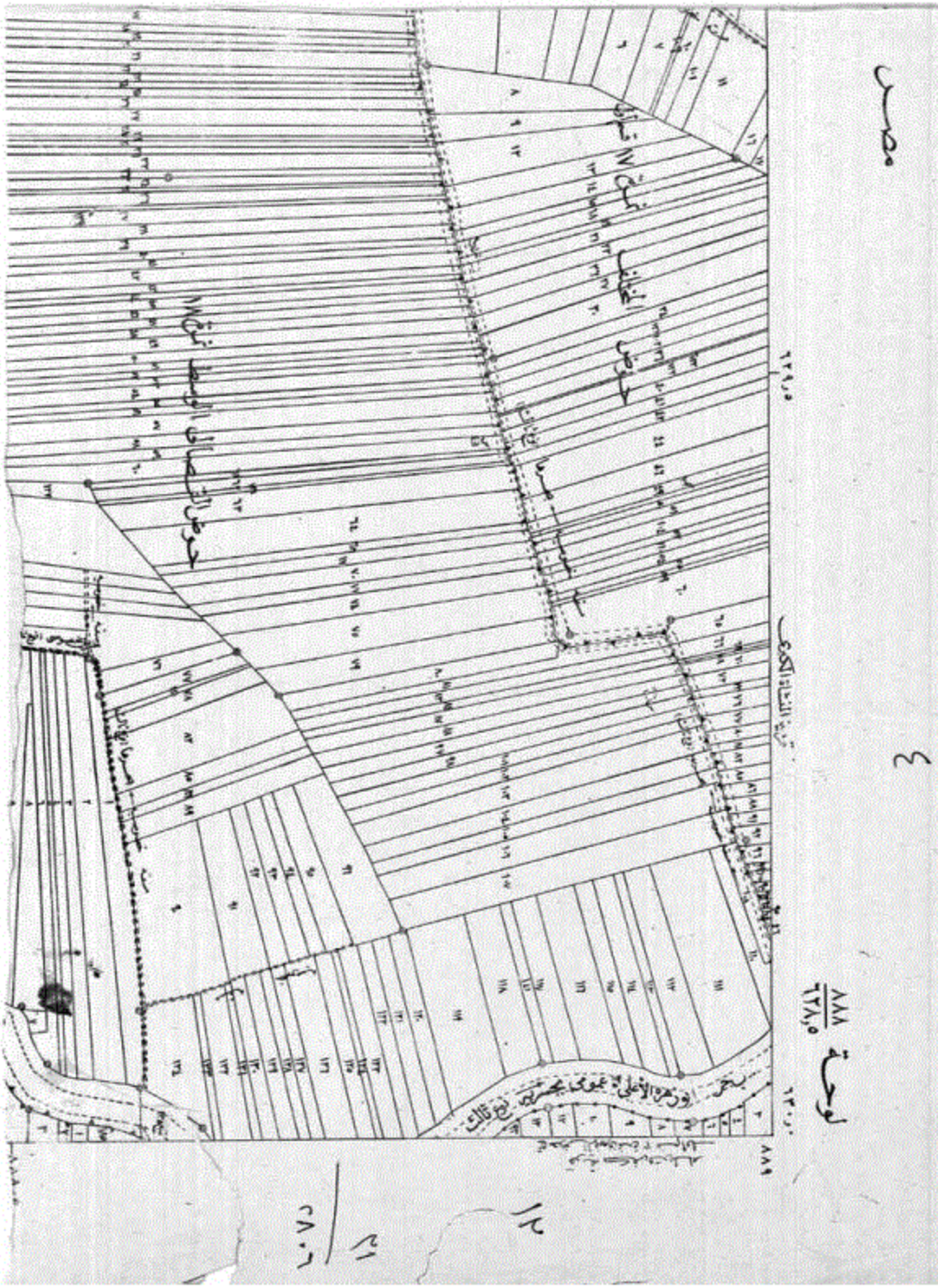
مصر
لوحة ٨٨٨/٦٢٨,٥

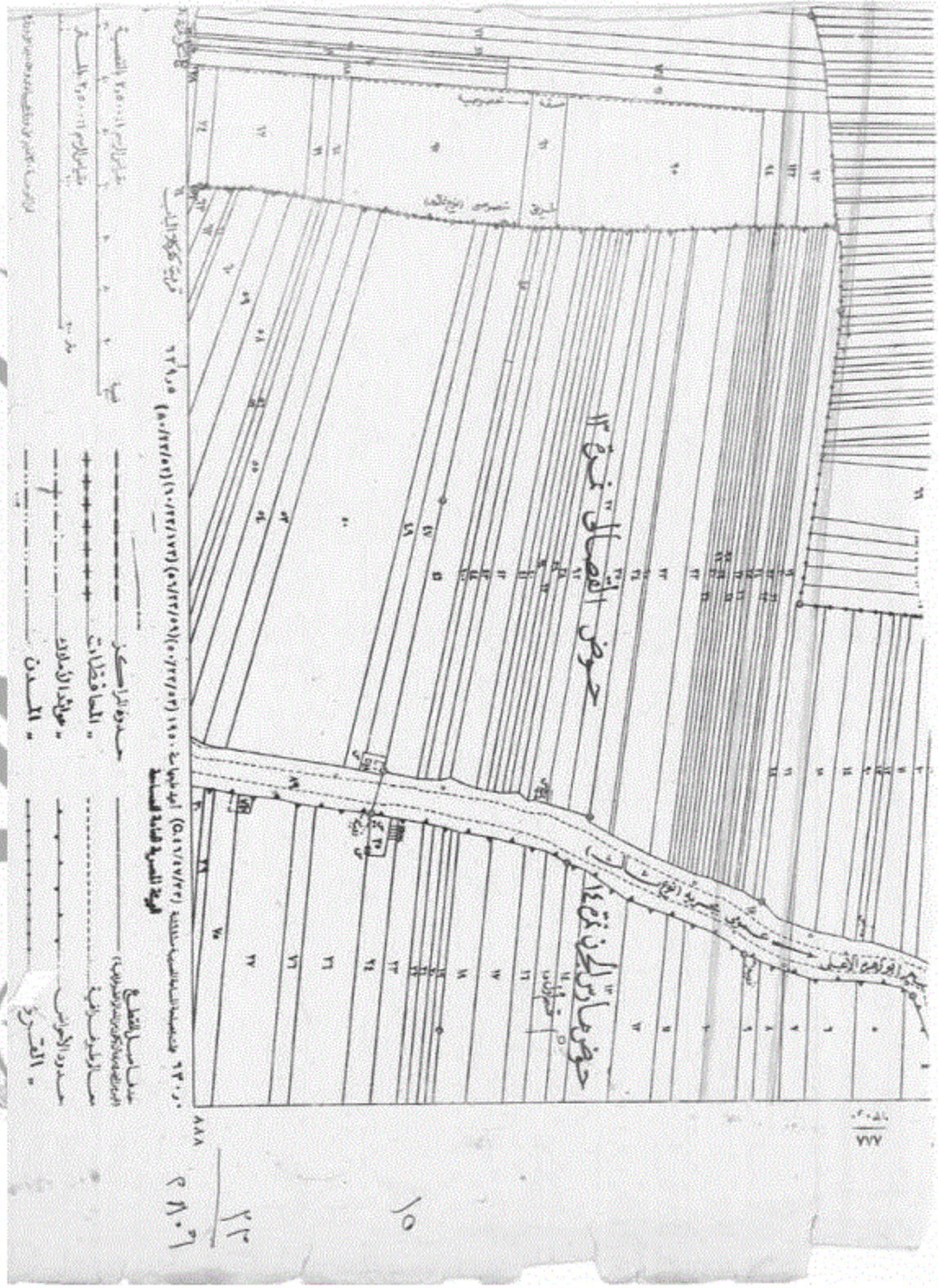
حوض الصالحين نمرة ١٣
حوض مارى الحسن نمرة ١٤
حدود المركز
المحافظات
حدود الأحياء
المدن
حدود القرى

مركز السنطة
محافظة الغربية
مقياس ١:٢,٥٠٠

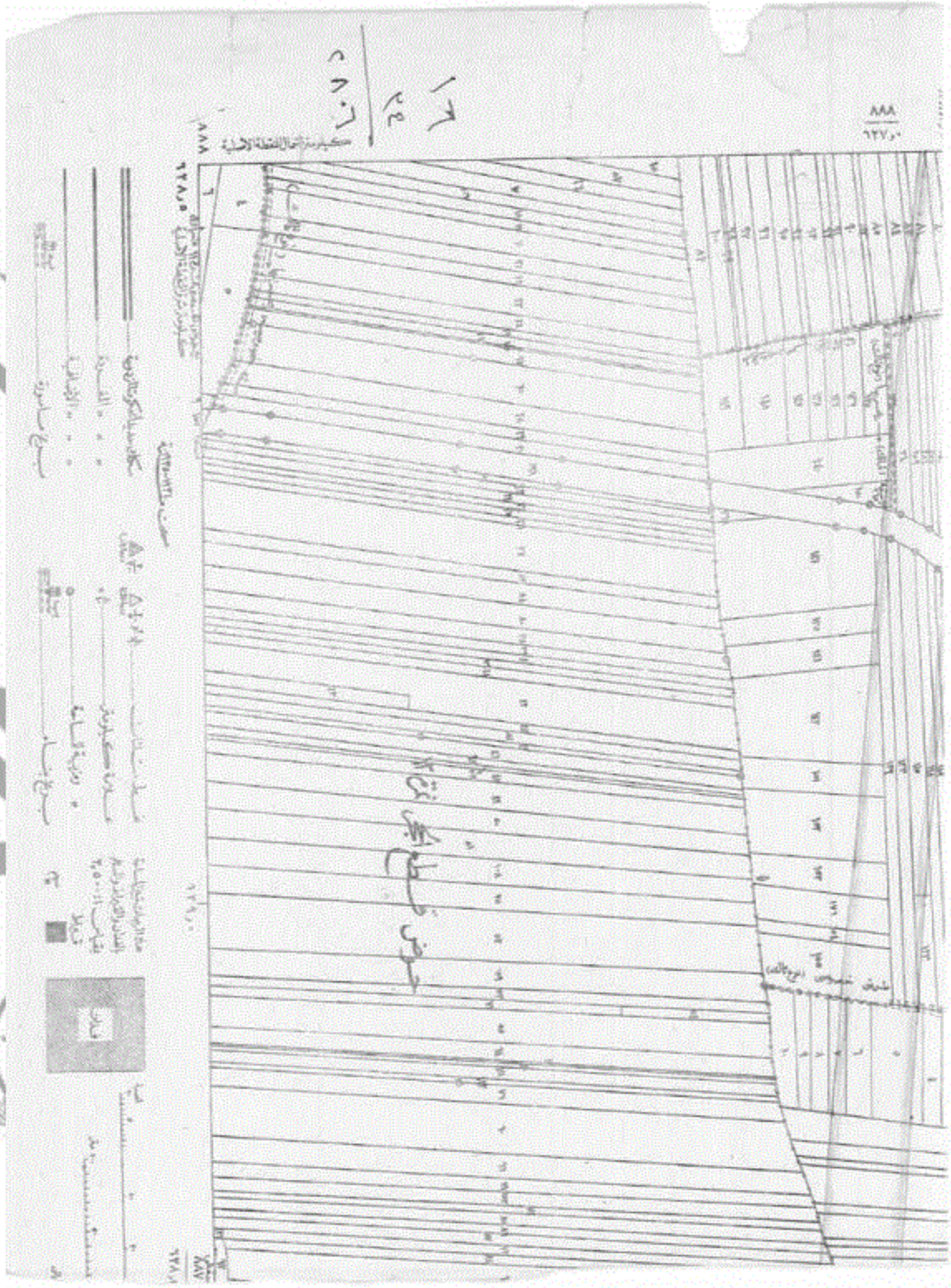

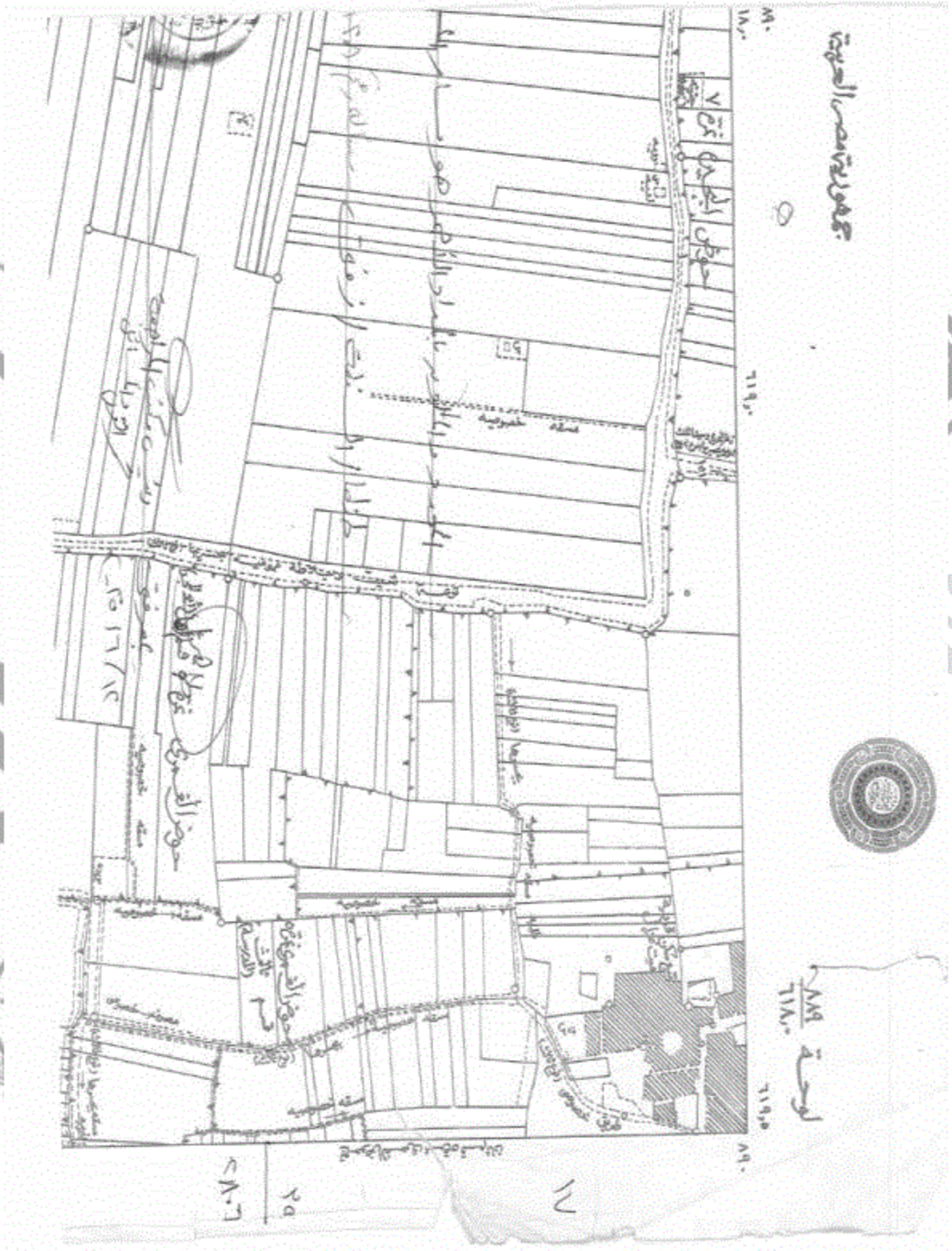
جمهورية مصر العربية
لوحة ٨٨٩/٦١٨٠
٦١٩٠٠
٨٩٠
٦١٩٠٥
٨٩٠
٦١٨٠٠
٢٥
٧

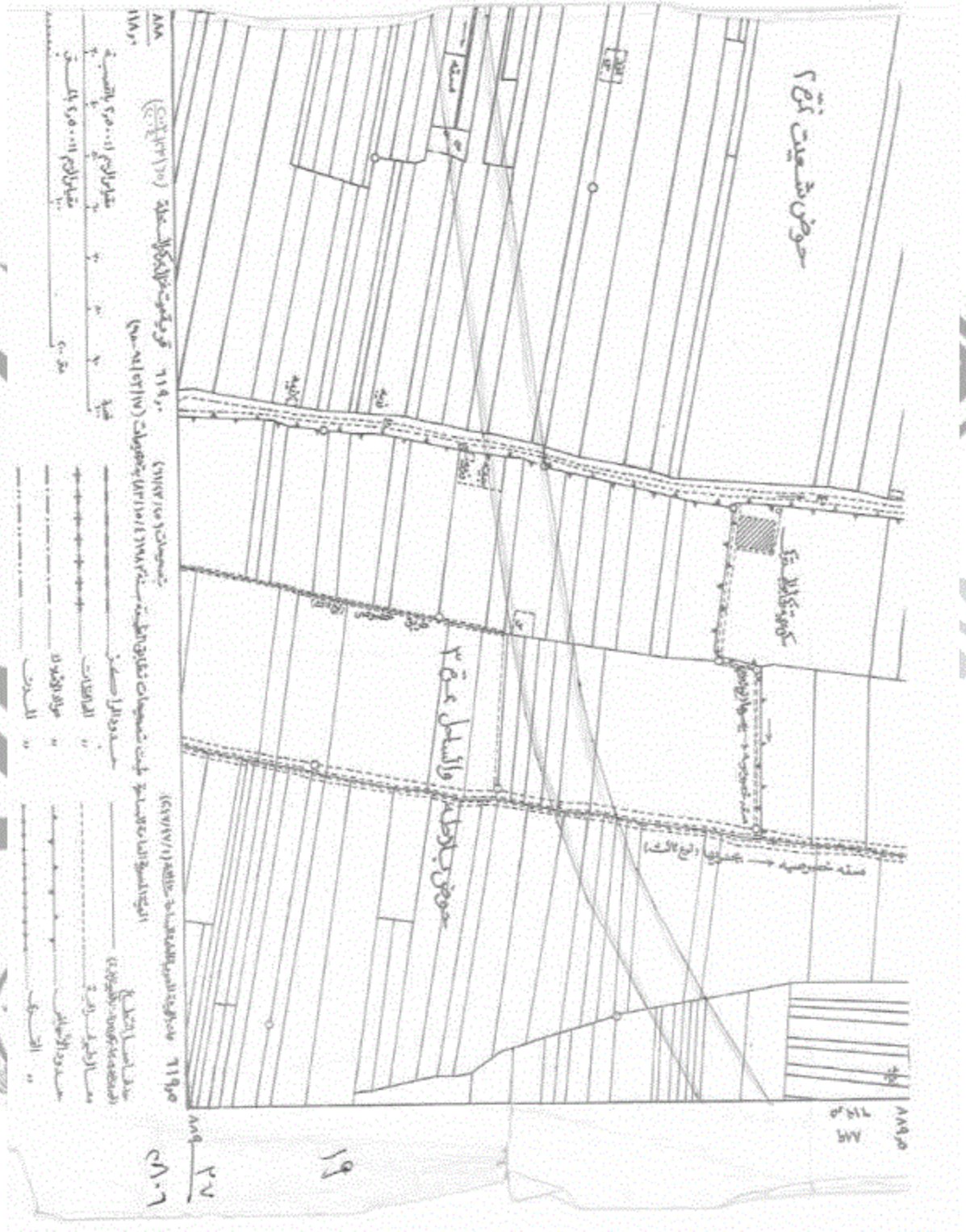
حوض شعيت نمرة ٢
حوض بلاطة والساحل نمرة ٣
٨٨٩
٢٧
٨٠٦

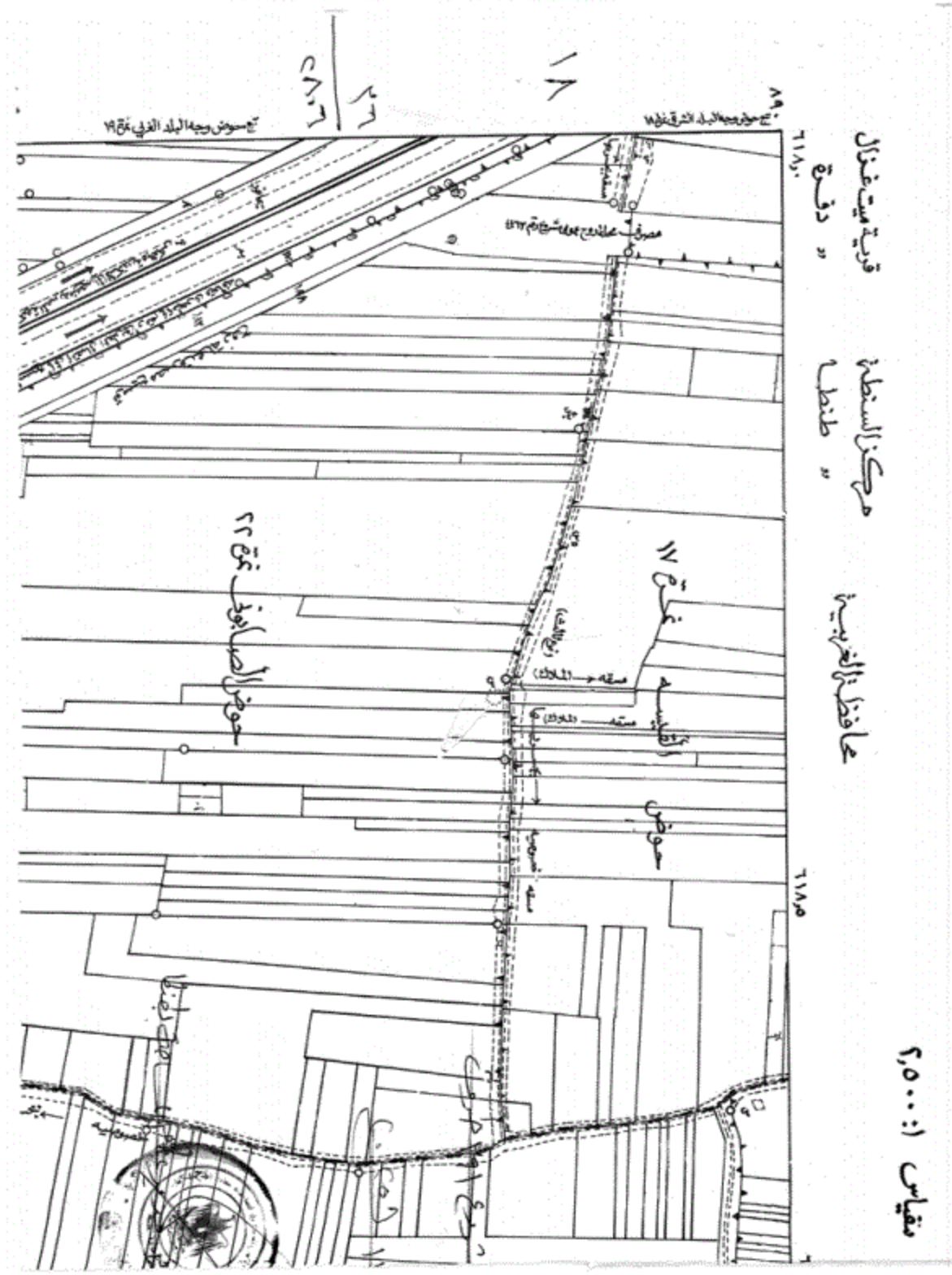
محافظة الغربية
مركز السنطة
قرية ميت غزال
طنطا
دقرة
نقطة ١٧
حوض الصابونى نمرة ٢٢
مصرف
مستقيم
مستقيم
حوض
٦١٨٥٠
٦١٨٥٥
٨٩٠
تقاطع سوق وجه البلد الشرقى نمرة ١٨
تقاطع سوق وجه البلد الغربى نمرة ١٩
مقياس ١: ٢,٥٠٠

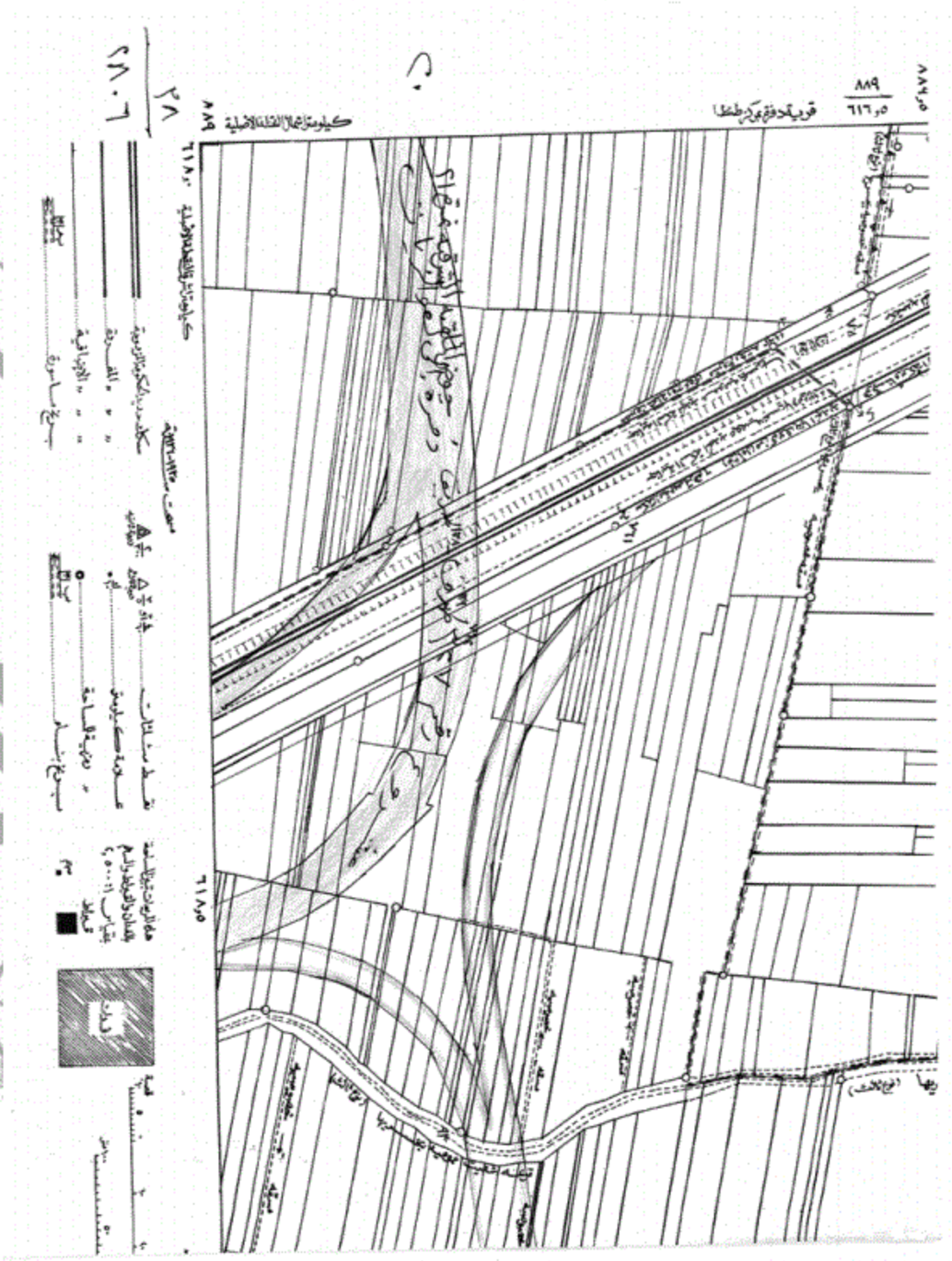
٨٨٩
٦١٦,٥
قرية دفقى مركز طنطا
كيلومتر أعمال القطعة الأصلية
٨٨٩
٦١٨٠٠
٦١٨٠٥
٣٨
٢٨٠٦

لوحة ٨٨٨/٦٨٠
٦٨٩
٦٨٩
٦٨٨
٦٨٨
٦٨٧
٦٨٧
٦٨٦
٦٨٦
٦٨٥
٦٨٥
٦٨٤
٦٨٤
٦٨٣
٦٨٣
٦٨٢
٦٨٢
٦٨١
٦٨١
٦٨٠
٦٨٠
٦٧٩
٦٧٩
٦٧٨
٦٧٨
٦٧٧
٦٧٧
٦٧٦
٦٧٦
٦٧٥
٦٧٥
٦٧٤
٦٧٤
٦٧٣
٦٧٣
٦٧٢
٦٧٢
٦٧١
٦٧١
٦٧٠
٦٧٠
٦٦٩
٦٦٩
٦٦٨
٦٦٨
٦٦٧
٦٦٧
٦٦٦
٦٦٦
٦٦٥
٦٦٥
٦٦٤
٦٦٤
٦٦٣
٦٦٣
٦٦٢
٦٦٢
٦٦١
٦٦١
٦٦٠
٦٦٠
٦٥٩
٦٥٩
٦٥٨
٦٥٨
٦٥٧
٦٥٧
٦٥٦
٦٥٦
٦٥٥
٦٥٥
٦٥٤
٦٥٤
٦٥٣
٦٥٣
٦٥٢
٦٥٢
٦٥١
٦٥١
٦٥٠
٦٥٠
٦٤٩
٦٤٩
٦٤٨
٦٤٨
٦٤٧
٦٤٧
٦٤٦
٦٤٦
٦٤٥
٦٤٥
٦٤٤
٦٤٤
٦٤٣
٦٤٣
٦٤٢
٦٤٢
٦٤١
٦٤١
٦٤٠
٦٤٠
٦٣٩
٦٣٩
٦٣٨
٦٣٨
٦٣٧
٦٣٧
٦٣٦
٦٣٦
٦٣٥
٦٣٥
٦٣٤
٦٣٤
٦٣٣
٦٣٣
٦٣٢
٦٣٢
٦٣١
٦٣١
٦٣٠
٦٣٠
٦٢٩
٦٢٩
٦٢٨
٦٢٨
٦٢٧
٦٢٧
٦٢٦
٦٢٦
٦٢٥
٦٢٥
٦٢٤
٦٢٤
٦٢٣
٦٢٣
٦٢٢
٦٢٢
٦٢١
٦٢١
٦٢٠
٦٢٠
٦١٩
٦١٩
٦١٨
٦١٨
٦١٧
٦١٧
٦١٦
٦١٦
٦١٥
٦١٥
٦١٤
٦١٤
٦١٣
٦١٣
٦١٢
٦١٢
٦١١
٦١١
٦١٠
٦١٠
٦٠٩
٦٠٩
٦٠٨
٦٠٨
٦٠٧
٦٠٧
٦٠٦
٦٠٦
٦٠٥
٦٠٥
٦٠٤
٦٠٤
٦٠٣
٦٠٣
٦٠٢
٦٠٢
٦٠١
٦٠١
٦٠٠
٦٠٠
٥٩٩
٥٩٩
٥٩٨
٥٩٨
٥٩٧
٥٩٧
٥٩٦
٥٩٦
٥٩٥
٥٩٥
٥٩٤
٥٩٤
٥٩٣
٥٩٣
٥٩٢
٥٩٢
٥٩١
٥٩١
٥٩٠
٥٩٠
٥٨٩
٥٨٩
٥٨٨
٥٨٨
٥٨٧
٥٨٧
٥٨٦
٥٨٦
٥٨٥
٥٨٥
٥٨٤
٥٨٤
٥٨٣
٥٨٣
٥٨٢
٥٨٢
٥٨١
٥٨١
٥٨٠
٥٨٠
٥٧٩
٥٧٩
٥٧٨
٥٧٨
٥٧٧
٥٧٧
٥٧٦
٥٧٦
٥٧٥
٥٧٥
٥٧٤
٥٧٤
٥٧٣
٥٧٣
٥٧٢
٥٧٢
٥٧١
٥٧١
٥٧٠
٥٧٠
٥٦٩
٥٦٩
٥٦٨
٥٦٨
٥٦٧
٥٦٧
٥٦٦
٥٦٦
٥٦٥
٥٦٥
٥٦٤
٥٦٤
٥٦٣
٥٦٣
٥٦٢
٥٦٢
٥٦١
٥٦١
٥٦٠
٥٦٠
٥٥٩
٥٥٩
٥٥٨
٥٥٨
٥٥٧
٥٥٧
٥٥٦
٥٥٦
٥٥٥
٥٥٥
٥٥٤
٥٥٤
٥٥٣
٥٥٣
٥٥٢
٥٥٢
٥٥١
٥٥١
٥٥٠
٥٥٠
٥٤٩
٥٤٩
٥٤٨
٥٤٨
٥٤٧
٥٤٧
٥٤٦
٥٤٦
٥٤٥
٥٤٥
٥٤٤
٥٤٤
٥٤٣
٥٤٣
٥٤٢
٥٤٢
٥٤١
٥٤١
٥٤٠
٥٤٠
٥٣٩
٥٣٩
٥٣٨
٥٣٨
٥٣٧
٥٣٧
٥٣٦
٥٣٦
٥٣٥
٥٣٥
٥٣٤
٥٣٤
٥٣٣
٥٣٣
٥٣٢
٥٣٢
٥٣١
٥٣١
٥٣٠
٥٣٠
٥٢٩
٥٢٩
٥٢٨
٥٢٨
٥٢٧
٥٢٧
٥٢٦
٥٢٦
٥٢٥
٥٢٥
٥٢٤
٥٢٤
٥٢٣
٥٢٣
٥٢٢
٥٢٢
٥٢١
٥٢١
٥٢٠
٥٢٠
٥١٩
٥١٩
٥١٨
٥١٨
٥١٧
٥١٧
٥١٦
٥١٦
٥١٥
٥١٥
٥١٤
٥١٤
٥١٣
٥١٣
٥١٢
٥١٢
٥١١
٥١١
٥١٠
٥١٠
٥٠٩
٥٠٩
٥٠٨
٥٠٨
٥٠٧
٥٠٧
٥٠٦
٥٠٦
٥٠٥
٥٠٥
٥٠٤
٥٠٤
٥٠٣
٥٠٣
٥٠٢
٥٠٢
٥٠١
٥٠١
٥٠٠
٥٠٠
٤٩٩
٤٩٩
٤٩٨
٤٩٨
٤٩٧
٤٩٧
٤٩٦
٤٩٦
٤٩٥
٤٩٥
٤٩٤
٤٩٤
٤٩٣
٤٩٣
٤٩٢
٤٩٢
٤٩١
٤٩١
٤٩٠
٤٩٠
٤٨٩
٤٨٩
٤٨٨
٤٨٨
٤٨٧
٤٨٧
٤٨٦
٤٨٦
٤٨٥
٤٨٥
٤٨٤
٤٨٤
٤٨٣
٤٨٣
٤٨٢
٤٨٢
٤٨١
٤٨١
٤٨٠
٤٨٠
٤٧٩
٤٧٩
٤٧٨
٤٧٨
٤٧٧
٤٧٧
٤٧٦
٤٧٦
٤٧٥
٤٧٥
٤٧٤
٤٧٤
٤٧٣
٤٧٣
٤٧٢
٤٧٢
٤٧١
٤٧١
٤٧٠
٤٧٠
٤٦٩
٤٦٩
٤٦٨
٤٦٨
٤٦٧
٤٦٧
٤٦٦
٤٦٦
٤٦٥
٤٦٥
٤٦٤
٤٦٤
٤٦٣
٤٦٣
٤٦٢
٤٦٢
٤٦١
٤٦١
٤٦٠
٤٦٠
٤٥٩
٤٥٩
٤٥٨
٤٥٨
٤٥٧
٤٥٧
٤٥٦
٤٥٦
٤٥٥
٤٥٥
٤٥٤
٤٥٤
٤٥٣
٤٥٣
٤٥٢
٤٥٢
٤٥١
٤٥١
٤٥٠
٤٥٠
٤٤٩
٤٤٩
٤٤٨
٤٤٨
٤٤٧
٤٤٧
٤٤٦
٤٤٦
٤٤٥
٤٤٥
٤٤٤
٤٤٤
٤٤٣
٤٤٣
٤٤٢
٤٤٢
٤٤١
٤٤١
٤٤٠
٤٤٠
٤٣٩
٤٣٩
٤٣٨
٤٣٨
٤٣٧
٤٣٧
٤٣٦
٤٣٦
٤٣٥
٤٣٥
٤٣٤
٤٣٤
٤٣٣
٤٣٣
٤٣٢
٤٣٢
٤٣١
٤٣١
٤٣٠
٤٣٠
٤٢٩
٤٢٩
٤٢٨
٤٢٨
٤٢٧
٤٢٧
٤٢٦
٤٢٦
٤٢٥
٤٢٥
٤٢٤
٤٢٤
٤٢٣
٤٢٣
٤٢٢
٤٢٢
٤٢١
٤٢١
٤٢٠
٤٢٠
٤١٩
٤١٩
٤١٨
٤١٨
٤١٧
٤١٧
٤١٦
٤١٦
٤١٥
٤١٥
٤١٤
٤١٤
٤١٣
٤١٣
٤١٢
٤١٢
٤١١
٤١١
٤١٠
٤١٠
٤٠٩
٤٠٩
٤٠٨
٤٠٨
٤٠٧
٤٠٧
٤٠٦
٤٠٦
٤٠٥
٤٠٥
٤٠٤
٤٠٤
٤٠٣
٤٠٣
٤٠٢
٤٠٢
٤٠١
٤٠١
٤٠٠
٤٠٠
٣٩٩
٣٩٩
٣٩٨
٣٩٨
٣٩٧
٣٩٧
٣٩٦
٣٩٦
٣٩٥
٣٩٥
٣٩٤
٣٩٤
٣٩٣
٣٩٣
٣٩٢
٣٩٢
٣٩١
٣٩١
٣٩٠
٣٩٠
٣٨٩
٣٨٩
٣٨٨
٣٨٨
٣٨٧
٣٨٧
٣٨٦
٣٨٦
٣٨٥
٣٨٥
٣٨٤
٣٨٤
٣٨٣
٣٨٣
٣٨٢
٣٨٢
٣٨١
٣٨١
٣٨٠
٣٨٠
٣٧٩
٣٧٩
٣٧٨
٣٧٨
٣٧٧
٣٧٧
٣٧٦
٣٧٦
٣٧٥
٣٧٥
٣٧٤
٣٧٤
٣٧٣
٣٧٣
٣٧٢
٣٧٢
٣٧١
٣٧١
٣٧٠
٣٧٠
٣٦٩
٣٦٩
٣٦٨
٣٦٨
٣٦٧
٣٦٧
٣٦٦
٣٦٦
٣٦٥
٣٦٥
٣٦٤
٣٦٤
٣٦٣
٣٦٣
٣٦٢
٣٦٢
٣٦١
٣٦١
٣٦٠
٣٦٠
٣٥٩
٣٥٩
٣٥٨
٣٥٨
٣٥٧
٣٥٧
٣٥٦
٣٥٦
٣٥٥
٣٥٥
٣٥٤
٣٥٤
٣٥٣
٣٥٣
٣٥٢
٣٥٢
٣٥١
٣٥١
٣٥٠
٣٥٠
٣٤٩
٣٤٩
٣٤٨
٣٤٨
٣٤٧
٣٤٧
٣٤٦
٣٤٦
٣٤٥
٣٤٥
٣٤٤
٣٤٤
٣٤٣
٣٤٣
٣٤٢
٣٤٢
٣٤١
٣٤١
٣٤٠
٣٤٠
٣٣٩
٣٣٩
٣٣٨
٣٣٨
٣٣٧
٣٣٧
٣٣٦
٣٣٦
٣٣٥
٣٣٥
٣٣٤
٣٣٤
٣٣٣
٣٣٣
٣٣٢
٣٣٢
٣٣١
٣٣١
٣٣٠
٣٣٠
٣٢٩
٣٢٩
٣٢٨
٣٢٨
٣٢٧
٣٢٧
٣٢٦
٣٢٦
٣٢٥
٣٢٥
٣٢٤
٣٢٤
٣٢٣
٣٢٣
٣٢٢
٣٢٢
٣٢١
٣٢١
٣٢٠
٣٢٠
٣١٩
٣١٩
٣١٨
٣١٨
٣١٧
٣١٧
٣١٦
٣١٦
٣١٥
٣١٥
٣١٤
٣١٤
٣١٣
٣١٣
٣١٢
٣١٢
٣١١
٣١١
٣١٠
٣١٠
٣٠٩
٣٠٩
٣٠٨
٣٠٨
٣٠٧
٣٠٧
٣٠٦
٣٠٦
٣٠٥
٣٠٥
٣٠٤
٣٠٤
٣٠٣
٣٠٣
٣٠٢
٣٠٢
٣٠١
٣٠١
٣٠٠
٣٠٠
٢٩٩
٢٩٩
٢٩٨
٢٩٨
٢٩٧
٢٩٧
٢٩٦
٢٩٦
٢٩٥
٢٩٥
٢٩٤
٢٩٤
٢٩٣
٢٩٣
٢٩٢
٢٩٢
٢٩١
٢٩١
٢٩٠
٢٩٠
٢٨٩
٢٨٩
٢٨٨
٢٨٨
٢٨٧
٢٨٧
٢٨٦
٢٨٦
٢٨٥
٢٨٥
٢٨٤
٢٨٤
٢٨٣
٢٨٣
٢٨٢
٢٨٢
٢٨١
٢٨١
٢٨٠
٢٨٠
٢٧٩
٢٧٩
٢٧٨
٢٧٨
٢٧٧
٢٧٧
٢٧٦
٢٧٦
٢٧٥
٢٧٥
٢٧٤
٢٧٤
٢٧٣
٢٧٣
٢٧٢
٢٧٢
٢٧١
٢٧١
٢٧٠
٢٧٠
٢٦٩
٢٦٩
٢٦٨
٢٦٨
٢٦٧
٢٦٧
٢٦٦
٢٦٦
٢٦٥
٢٦٥
٢٦٤
٢٦٤
٢٦٣
٢٦٣
٢٦٢
٢٦٢
٢٦١
٢٦١
٢٦٠
٢٦٠
٢٥٩
٢٥٩
٢٥٨
٢٥٨
٢٥٧
٢٥٧
٢٥٦
٢٥٦
٢٥٥
٢٥٥
٢٥٤
٢٥٤
٢٥٣
٢٥٣
٢٥٢
٢٥٢
٢٥١
٢٥١
٢٥٠
٢٥٠
٢٤٩
٢٤٩
٢٤٨
٢٤٨
٢٤٧
٢٤٧
٢٤٦
٢٤٦
٢٤٥
٢٤٥
٢٤٤
٢٤٤
٢٤٣
٢٤٣
٢٤٢
٢٤٢
٢٤١
٢٤١
٢٤٠
٢٤٠
٢٣٩
٢٣٩
٢٣٨
٢٣٨
٢٣٧
٢٣٧
٢٣٦
٢٣٦
٢٣٥
٢٣٥
٢٣٤
٢٣٤
٢٣٣
٢٣٣
٢٣٢
٢٣٢
٢٣١
٢٣١
٢٣٠
٢٣٠
٢٢٩
٢٢٩
٢٢٨
٢٢٨
٢٢٧
٢٢٧
٢٢٦
٢٢٦
٢٢٥
٢٢٥
٢٢٤
٢٢٤
٢٢٣
٢٢٣
٢٢٢
٢٢٢
٢٢١
٢٢١
٢٢٠
٢٢٠
٢١٩
٢١٩
٢١٨
٢١٨
٢١٧
٢١٧
٢١٦
٢١٦
٢١٥
٢١٥
٢١٤
٢١٤
٢١٣
٢١٣
٢١٢
٢١٢
٢١١
٢١١
٢١٠
٢١٠
٢٠٩
٢٠٩
٢٠٨
٢٠٨
٢٠٧
٢٠٧
٢٠٦
٢٠٦
٢٠٥
٢٠٥
٢٠٤
٢٠٤
٢٠٣
٢٠٣
٢٠٢
٢٠٢
٢٠١
٢٠١
٢٠٠
٢٠٠
١٩٩
١٩٩
١٩٨
١٩٨
١٩٧
١٩٧
١٩٦
١٩٦
١٩٥
١٩٥
١٩٤
١٩٤
١٩٣
١٩٣
١٩٢
١٩٢
١٩١
١٩١
١٩٠
١٩٠
١٨٩
١٨٩
١٨٨
١٨٨
١٨٧
١٨٧
١٨٦
١٨٦
١٨٥
١٨٥
١٨٤
١٨٤
١٨٣
١٨٣
١٨٢
١٨٢
١٨١
١٨١
١٨٠
١٨٠
١٧٩
١٧٩
١٧٨
١٧٨
١٧٧
١٧٧
١٧٦
١٧٦
١٧٥
١٧٥
١٧٤
١٧٤
١٧٣
١٧٣
١٧٢
١٧٢
١٧١
١٧١
١٧٠
١٧٠
١٦٩
١٦٩
١٦٨
١٦٨
١٦٧
١٦٧
١٦٦
١٦٦
١٦٥
١٦٥
١٦٤
١٦٤
١٦٣
١٦٣
١٦٢
١٦٢
١٦١
١٦١
١٦٠
١٦٠
١٥٩
١٥٩
١٥٨
١٥٨
١٥٧
١٥٧
١٥٦
١٥٦
١٥٥
١٥٥
١٥٤
١٥٤
١٥٣
١٥٣
١٥٢
١٥٢
١٥١
١٥١
١٥٠
١٥٠
١٤٩
١٤٩
١٤٨
١٤٨
١٤٧
١٤٧
١٤٦
١٤٦
١٤٥
١٤٥
١٤٤
١٤٤
١٤٣
١٤٣
١٤٢
١٤٢
١٤١
١٤١
١٤٠
١٤٠
١٣٩
١٣٩
١٣٨
١٣٨
١٣٧
١٣٧
١٣٦
١٣٦
١٣٥
١٣٥
١٣٤
١٣٤
١٣٣
١٣٣
١٣٢
١٣٢
١٣١
١٣١
١٣٠
١٣٠
١٢٩
١٢٩
١٢٨
١٢٨
١٢٧
١٢٧
١٢٦
١٢٦
١٢٥
١٢٥
١٢٤
١٢٤
١٢٣
١٢٣
١٢٢
١٢٢
١٢١
١٢١
١٢٠
١٢٠
١١٩
١١٩
١١٨
١١٨
١١٧
١١٧
١١٦
١١٦
١١٥
١١٥
١١٤
١١٤
١١٣
١١٣
١١٢
١١٢
١١١
١١١
١١٠
١١٠
١٠٩
١٠٩
١٠٨
١٠٨
١٠٧
١٠٧
١٠٦
١٠٦
١٠٥
١٠٥
١٠٤
١٠٤
١٠٣
١٠٣
١٠٢
١٠٢
١٠١
١٠١
١٠٠
١٠٠
٩٩
٩٩
٩٨
٩٨
٩٧
٩٧
٩٦
٩٦
٩٥
٩٥
٩٤
٩٤
٩٣
٩٣
٩٢
٩٢
٩١
٩١
٩٠
٩٠
٨٩
٨٩
٨٨
٨٨
٨٧
٨٧
٨٦
٨٦
٨٥
٨٥
٨٤
٨٤
٨٣
٨٣
٨٢
٨٢
٨١
٨١
٨٠
٨٠
٧٩
٧٩
٧٨
٧٨
٧٧
٧٧
٧٦
٧٦
٧٥
٧٥
٧٤
٧٤
٧٣
٧٣
٧٢
٧٢
٧١
٧١
٧٠
٧٠
٦٩
٦٩
٦٨
٦٨
٦٧
٦٧
٦٦
٦٦
٦٥
٦٥
٦٤
٦٤
٦٣
٦٣
٦٢
٦٢
٦١
٦١
٦٠
٦٠
٥٩
٥٩
٥٨
٥٨
٥٧
٥٧
٥٦
٥٦
٥٥
٥٥
٥٤
٥٤
٥٣
٥٣
٥٢
٥٢
٥١
٥١
٥٠
٥٠
٤٩
٤٩
٤٨
٤٨
٤٧
٤٧
٤٦
٤٦
٤٥
٤٥
٤٤
٤٤
٤٣
٤٣
٤٢
٤٢
٤١
٤١
٤٠
٤٠
٣٩
٣٩
٣٨
٣٨
٣٧
٣٧
٣٦
٣٦
٣٥
٣٥
٣٤
٣٤
٣٣
٣٣
٣٢
٣٢
٣١
٣١
٣٠
٣٠
٢٩
٢٩
٢٨
٢٨
٢٧
٢٧
٢٦
٢٦
٢٥
٢٥
٢٤
٢٤
٢٣
٢٣
٢٢
٢٢
٢١
٢١
٢٠
٢٠
١٩
١٩
١٨
١٨
١٧
١٧
١٦
١٦
١٥
١٥
١٤
١٤
١٣
١٣
١٢
١٢
١١
١١
١٠
١٠
٩
٩
٨
٨
٧
٧
٦
٦
٥
٥
٤
٤
٣
٣
٢
٢
١
١

حوض بلاطه والساحل نمرة ٣
٤١
٨٠٦/٢

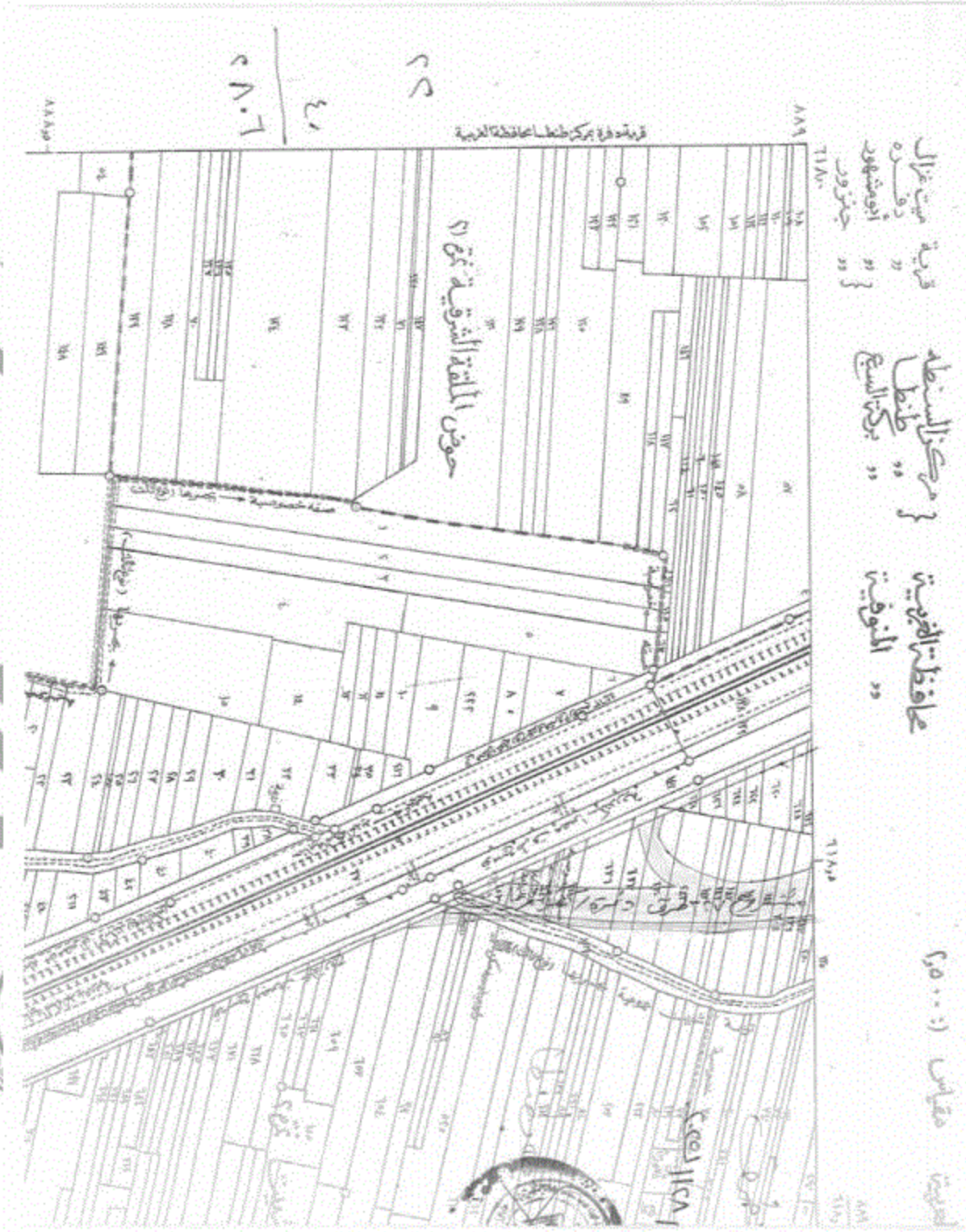
قرية ميت غزال
" دفره
" أبوشهود
" جنزور
مركز السنطه
" طنطا
" بركة السبع
محافظة الغربية
" المنوفية
حوض الملقة الشرقية نمرة (٢)
قرية دفرة بمركز طنطا محافظة الغربية
مقياس (١ : ٢٥٠٠)

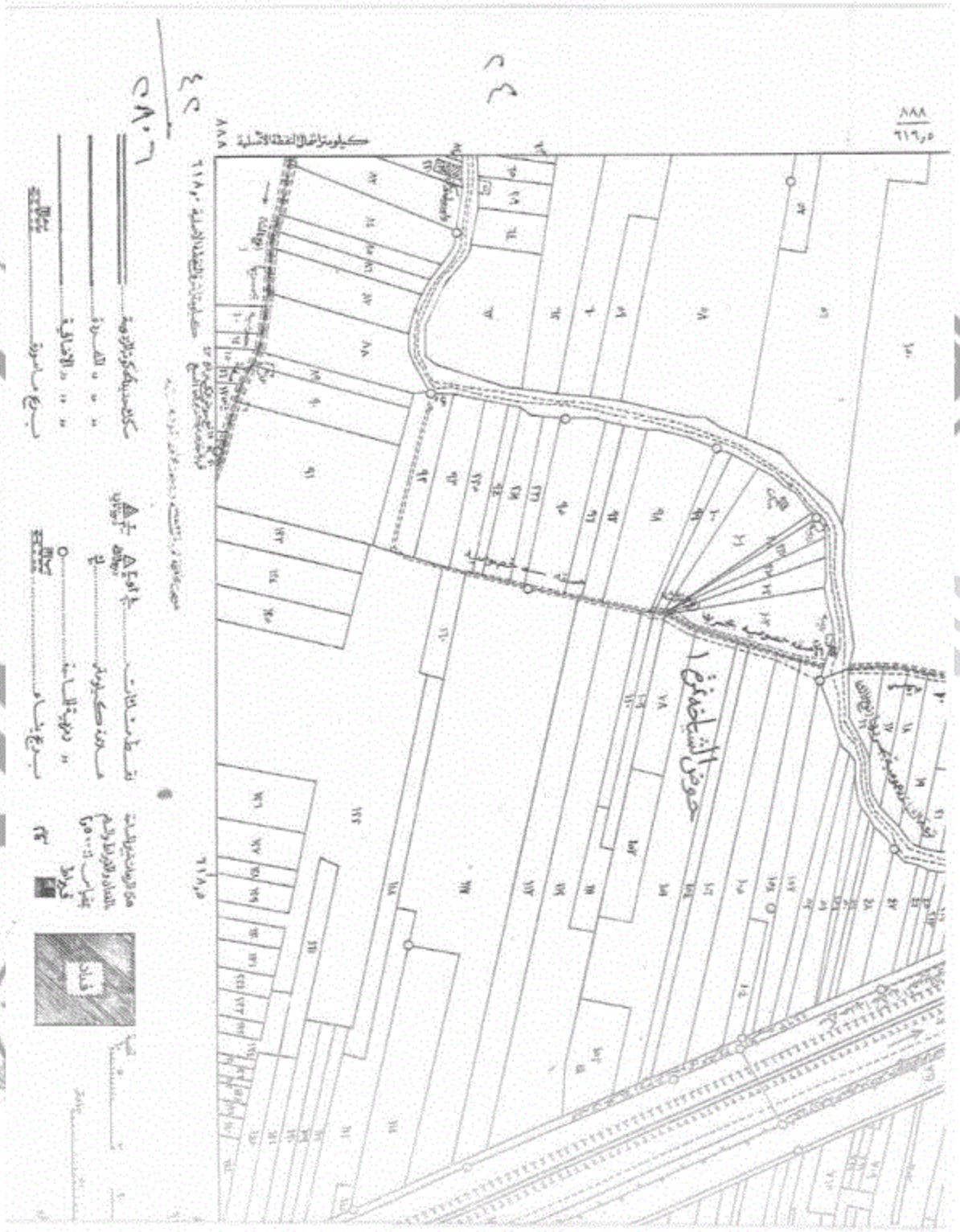
حوض الشاخدة ١

جمهورية مصر العربية
لوحة ٨٨٩/٦١٩,٥

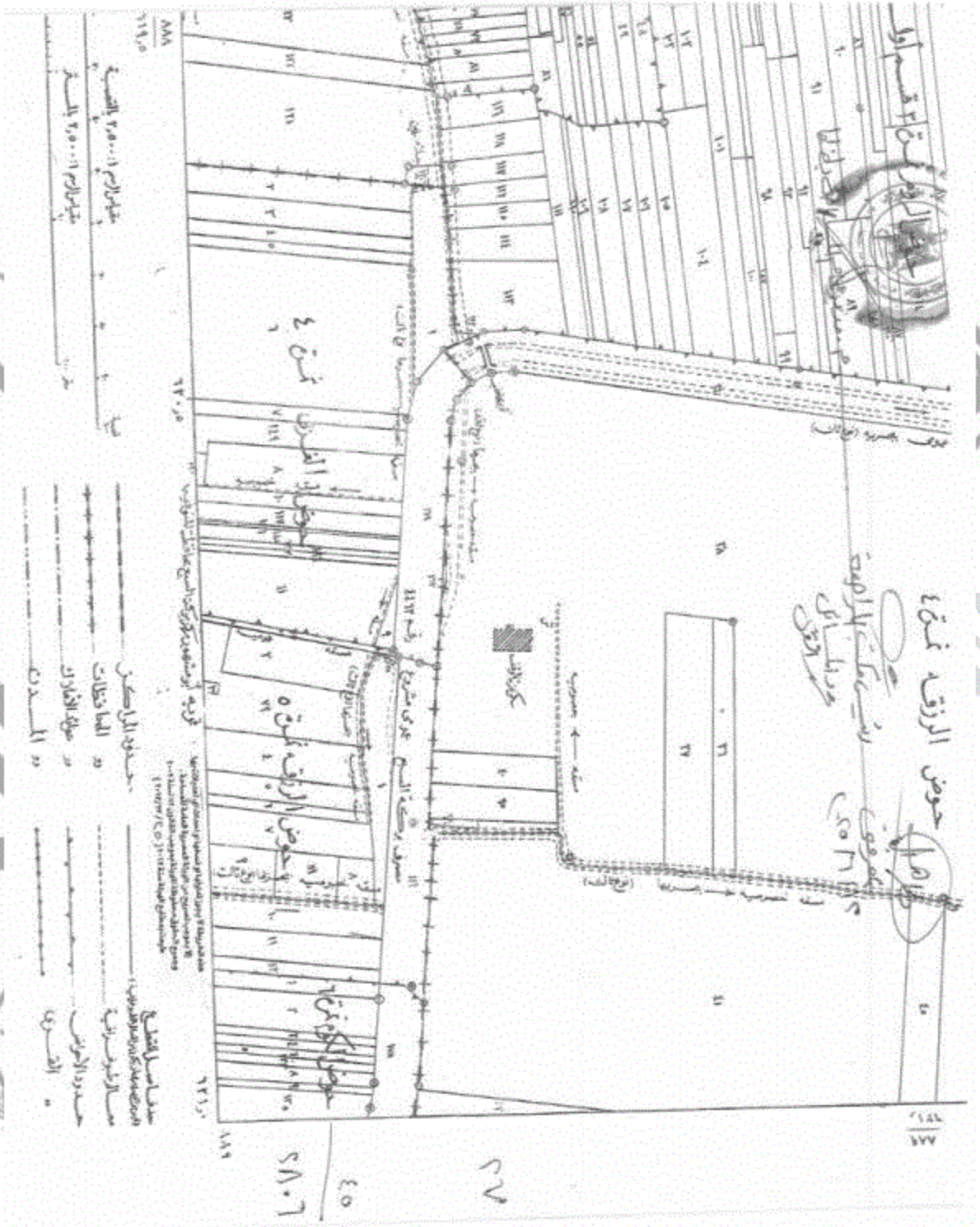
حوض الرزقه نمرة ٤
نمرة ٤
نمرة ٥
حوض الرزقه نمرة ٥
٢٧
٤٥
٢٨٠٦

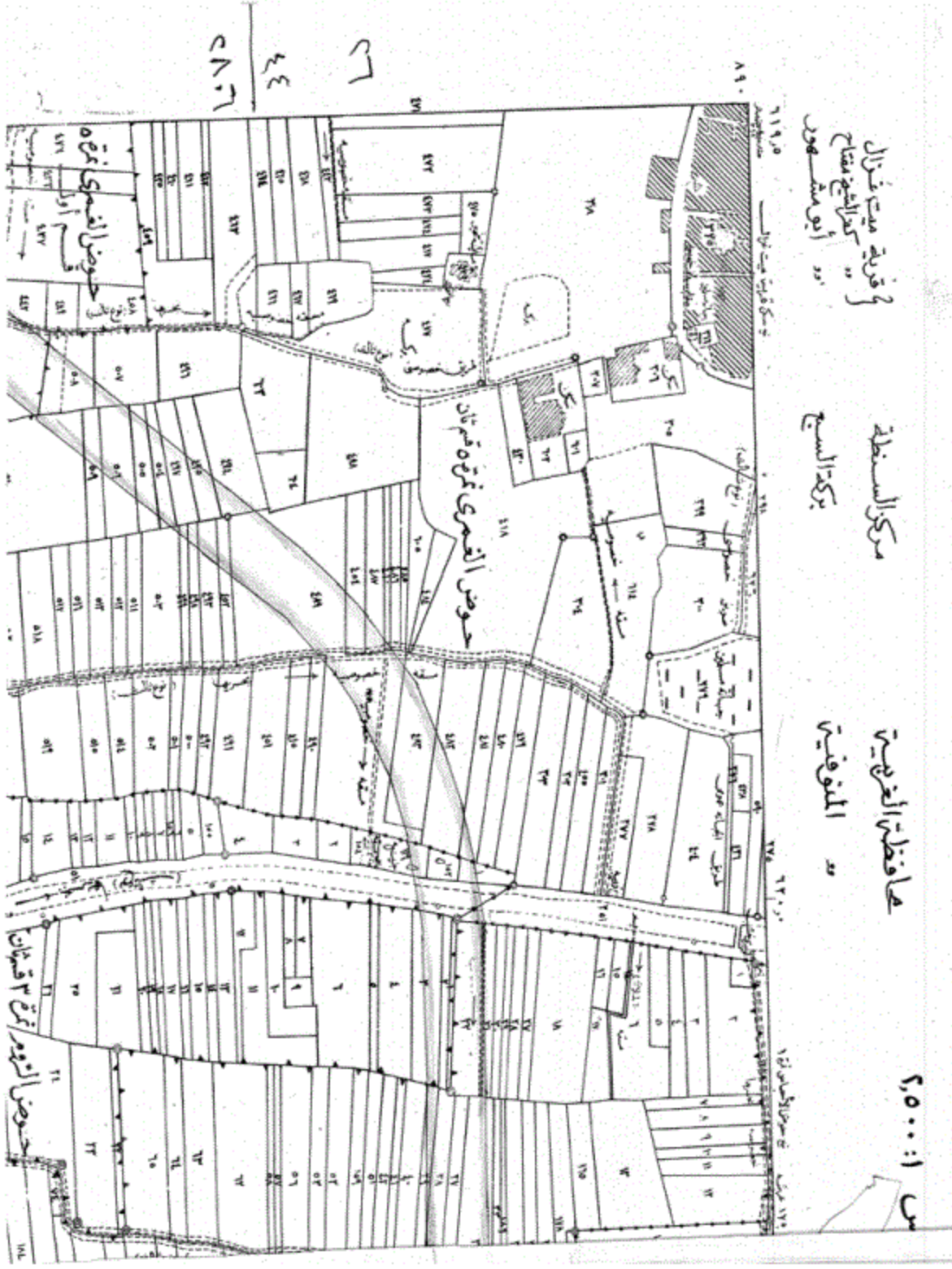
محافظة الغربية
مركز السنطة
قرية ميت غزال
بركة السبع
المنوفية
حوض الغمرى نمرة ٥ قسم ثان
حوض الغمرى نمرة ٥
حوض النهر نمرة ٣ قسم ثان
١:٢,٥٠٠

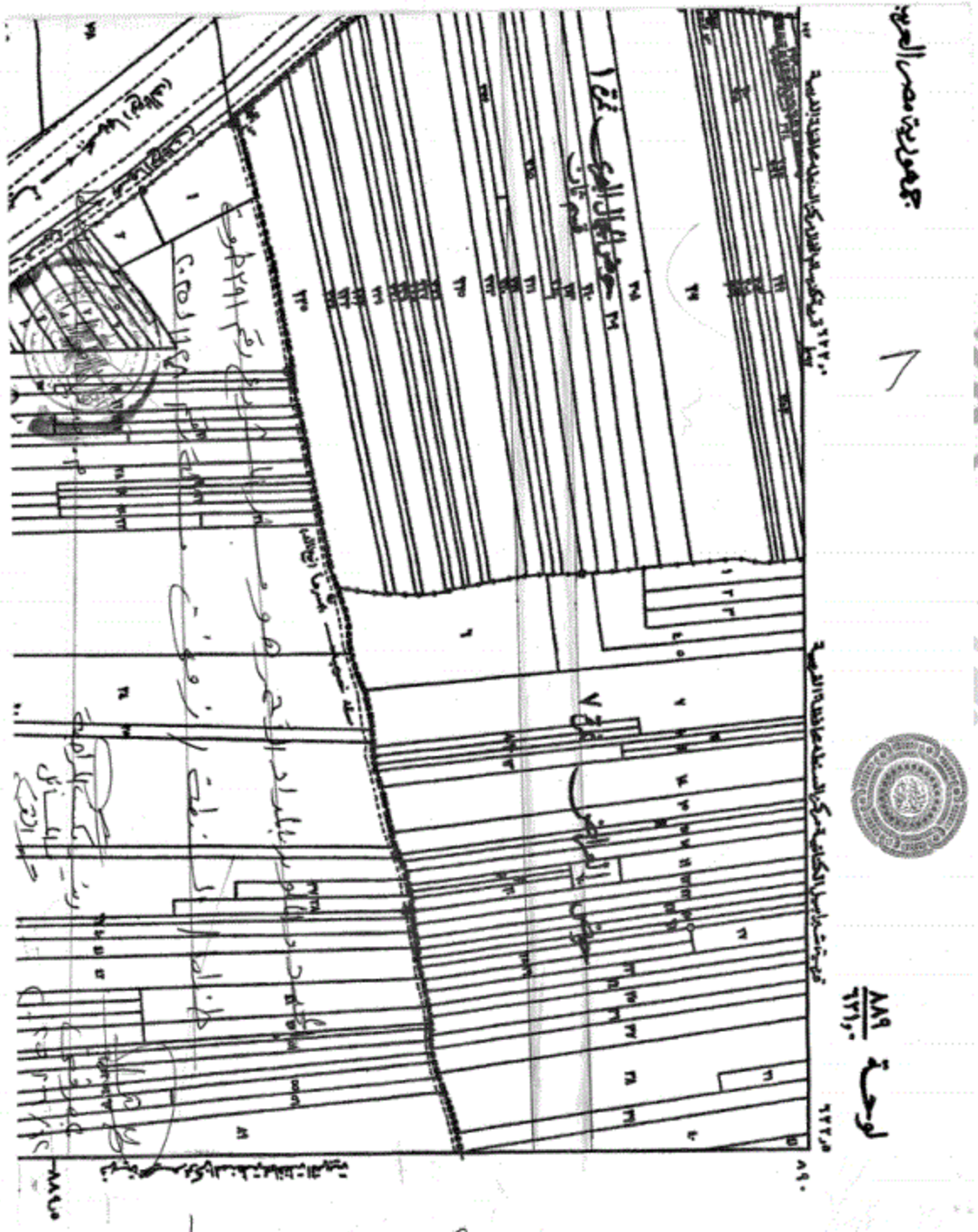
جمهورية مصر العربية
لوحة ٨٨٩/٦٢١٫٠

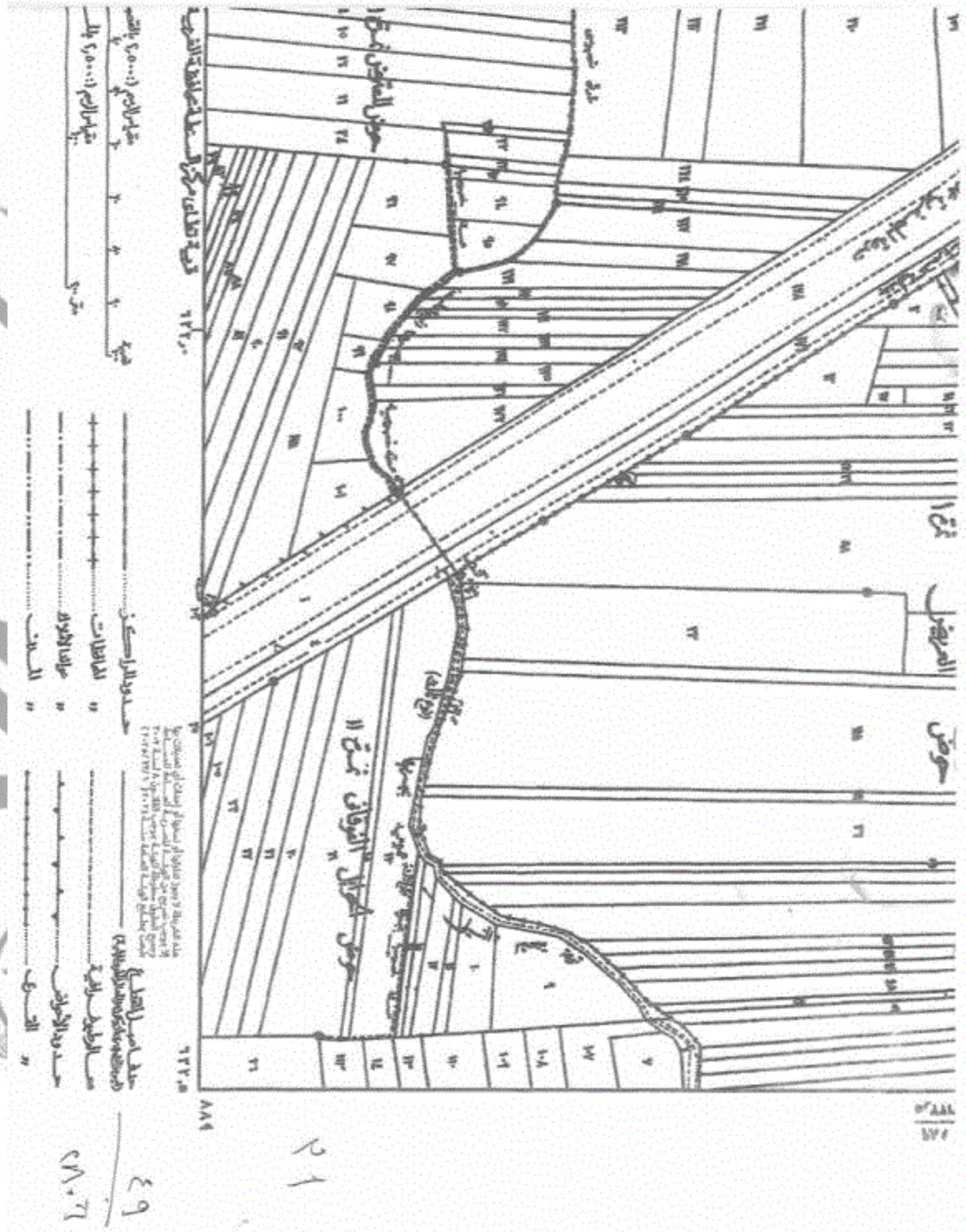

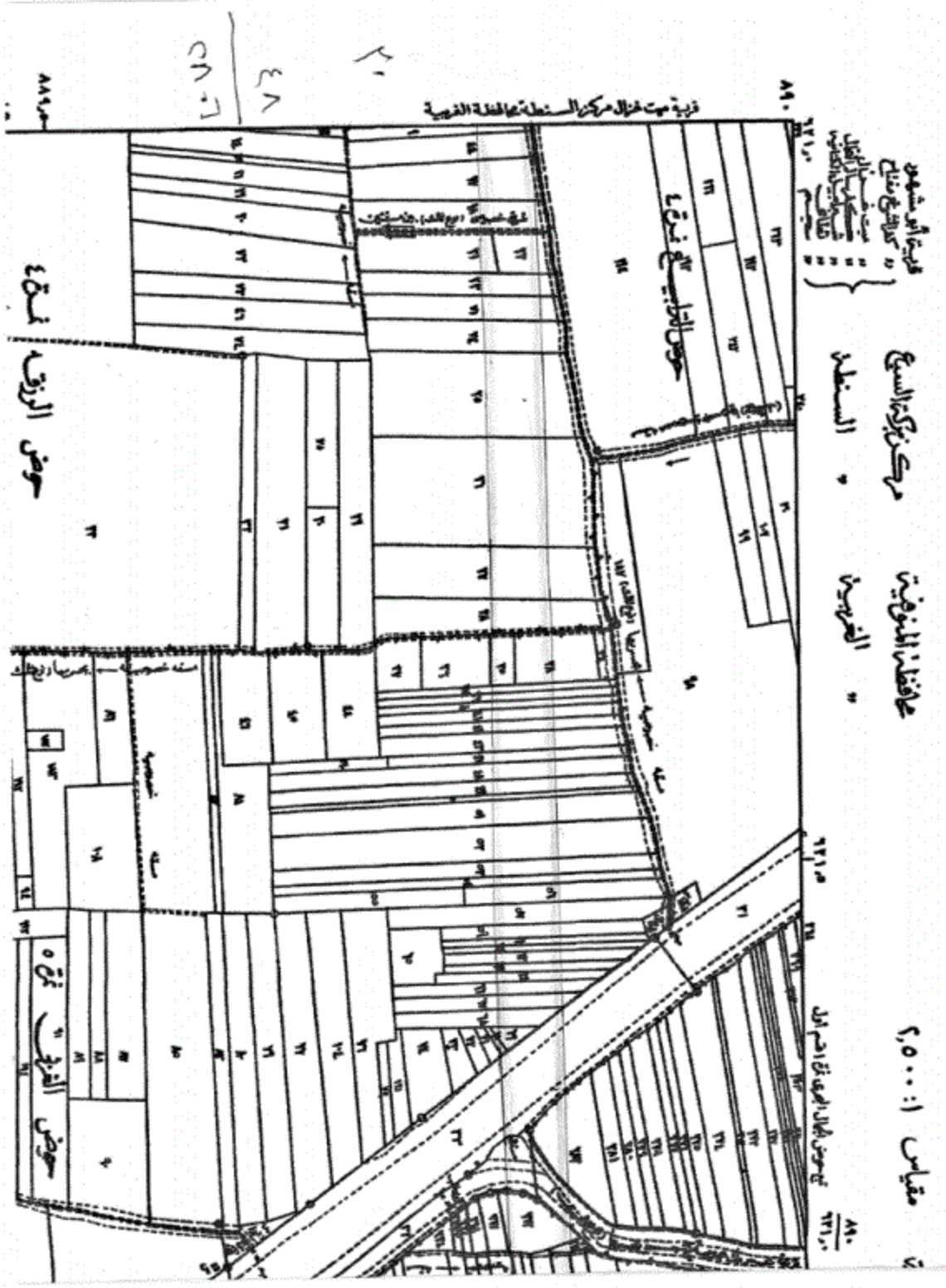
مركز بركة السبع
محافظة المنوفية
السنطة
الغربية
مقياس ١ : ٢,٥٠٠
حوض الطابية نمرة ٤
حوض الرزقة نمرة ٤
حوض الغنيمي نمرة ٥

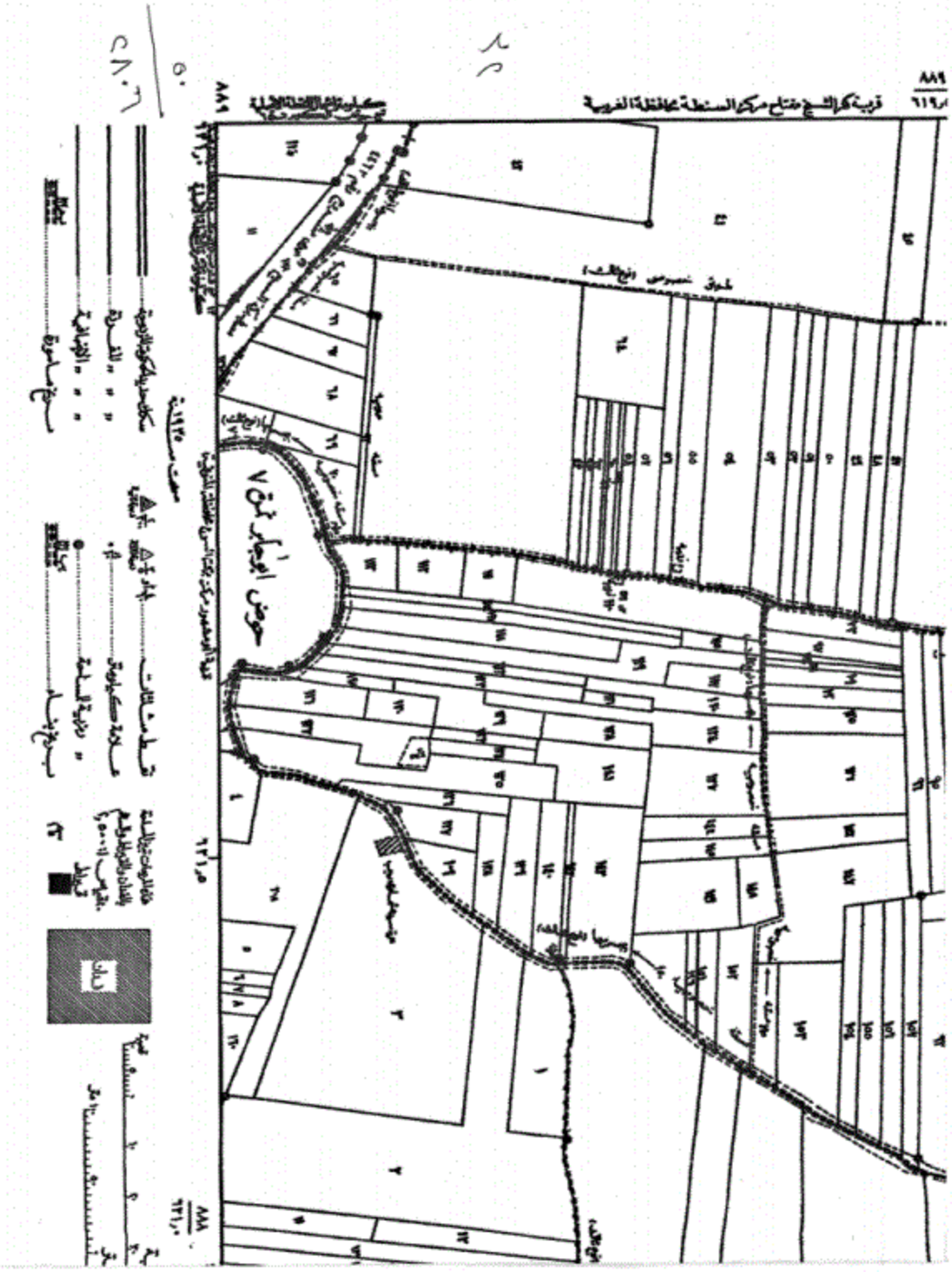
حوض أبو جابر نمرة ٧

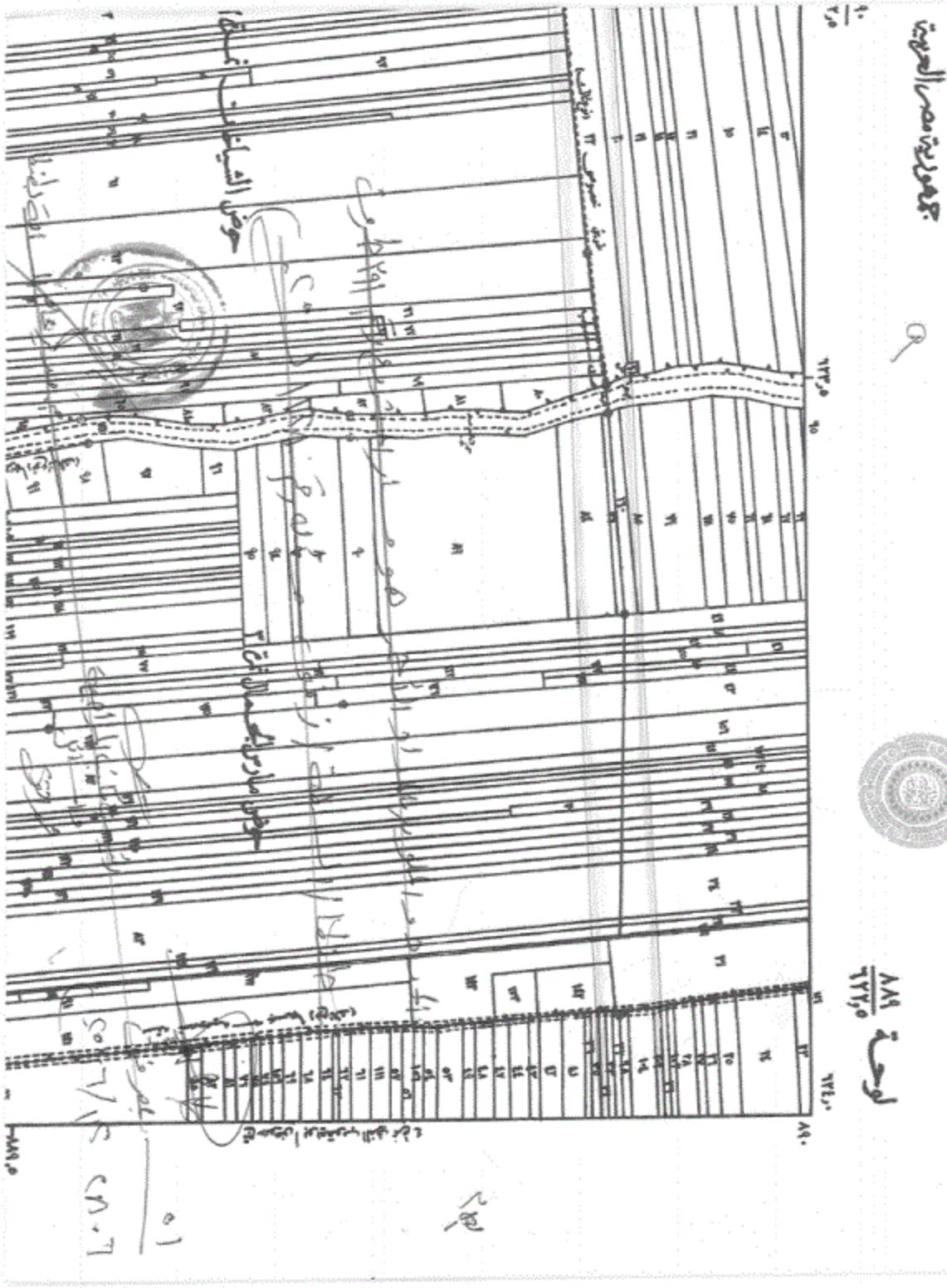
جمهورية مصر العربية
لوحة ٨٨٩/٦٢٢,٥
حوض الشيخ

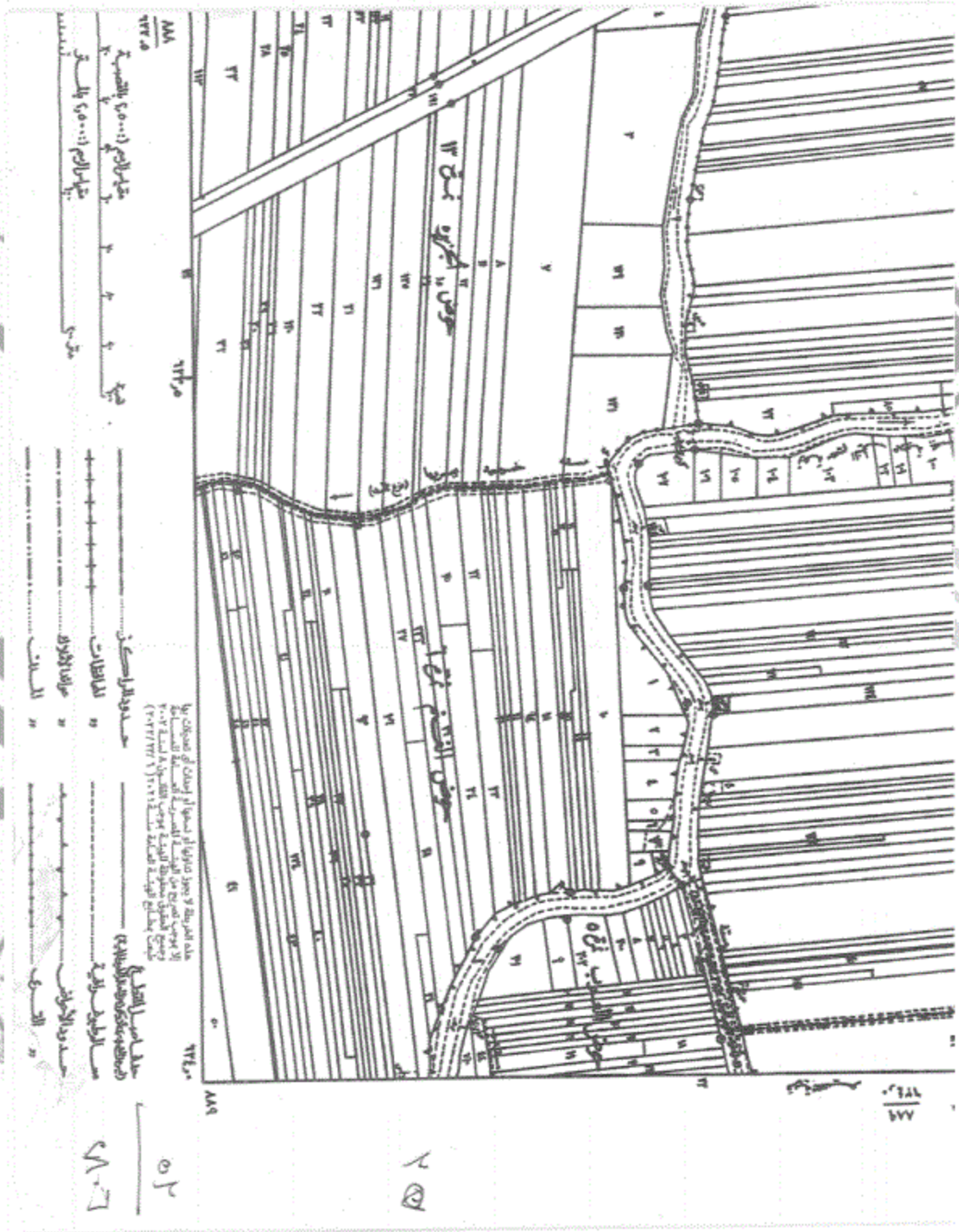

محافظة الغربية
مركز السنطة
قرية شبلنجيل
حوض المراض نمرة ٧
مقياس ١: ٢,٥٠٠

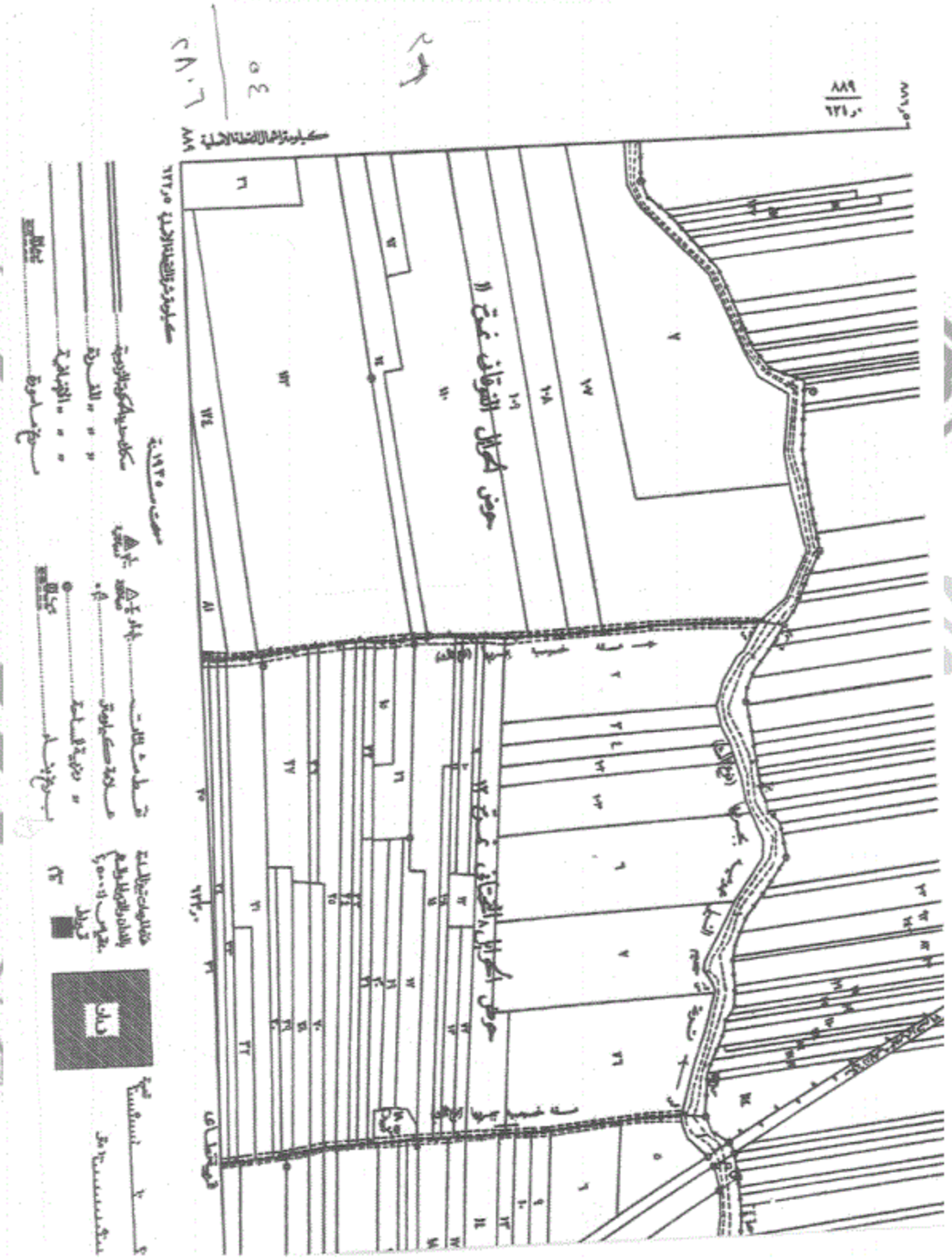

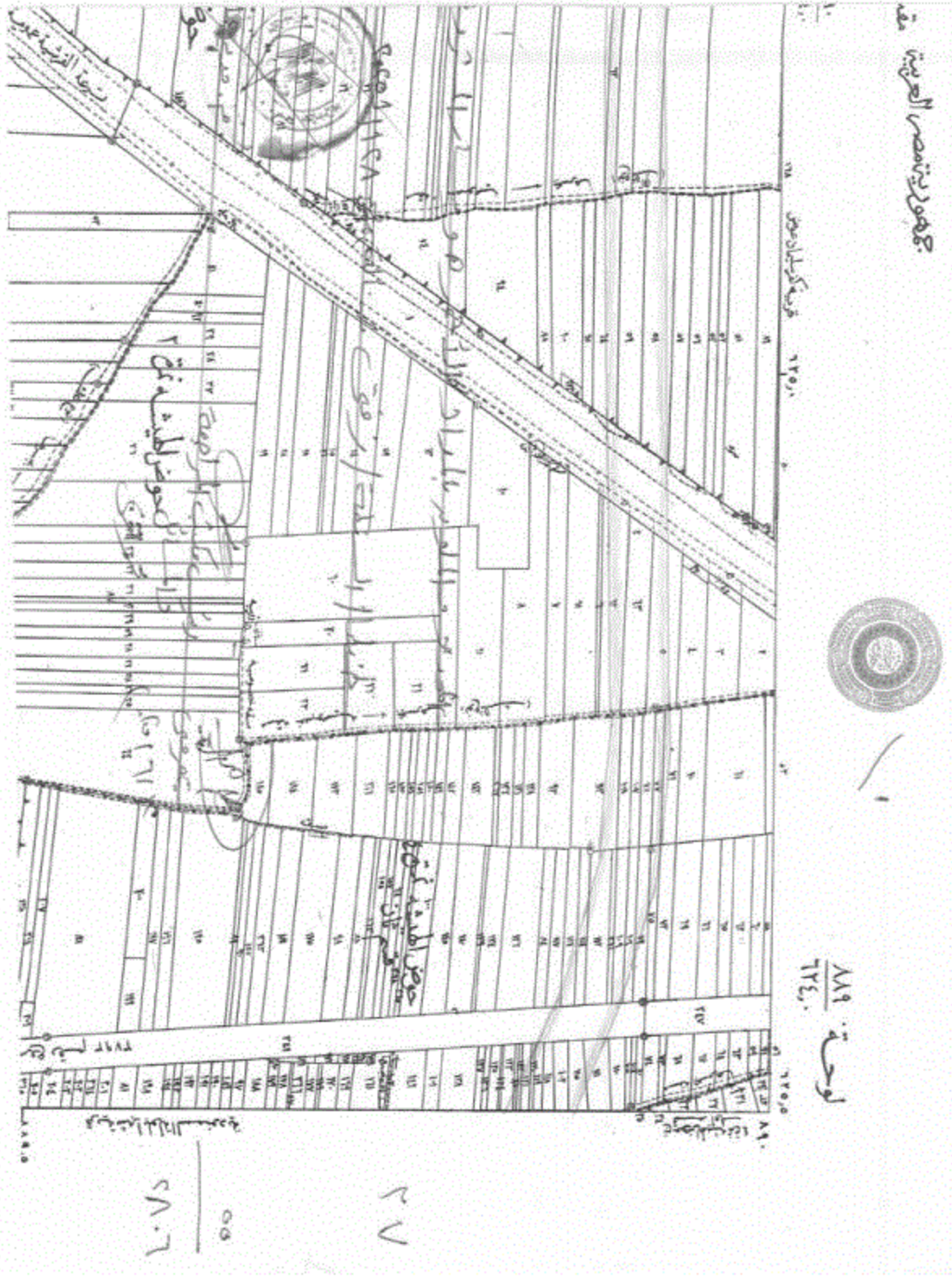

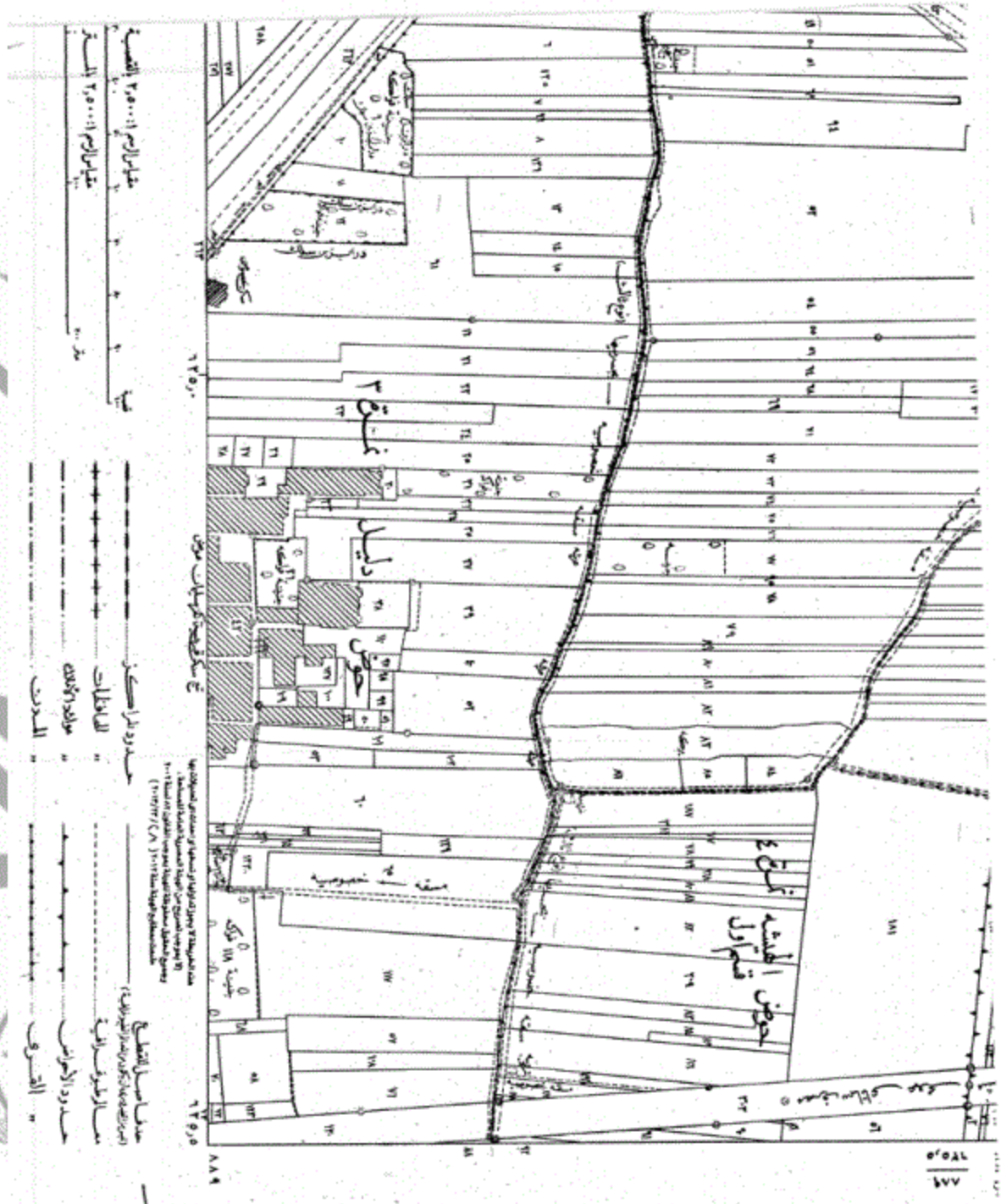
حوض الفشنة قسم أول
حوض دليل
حوض نجع
مقياس الرسم ١:٢٥٠٠٠ الفدان
مقياس الرسم ١:٢٥٠٠٠ المتر
حدود المراكز
حدود الطرق
حدود الأحواض
حدود الدوائر
حدود الأقسام
حدود الأقسام
٥٧
٢٩
٢٨٠٦

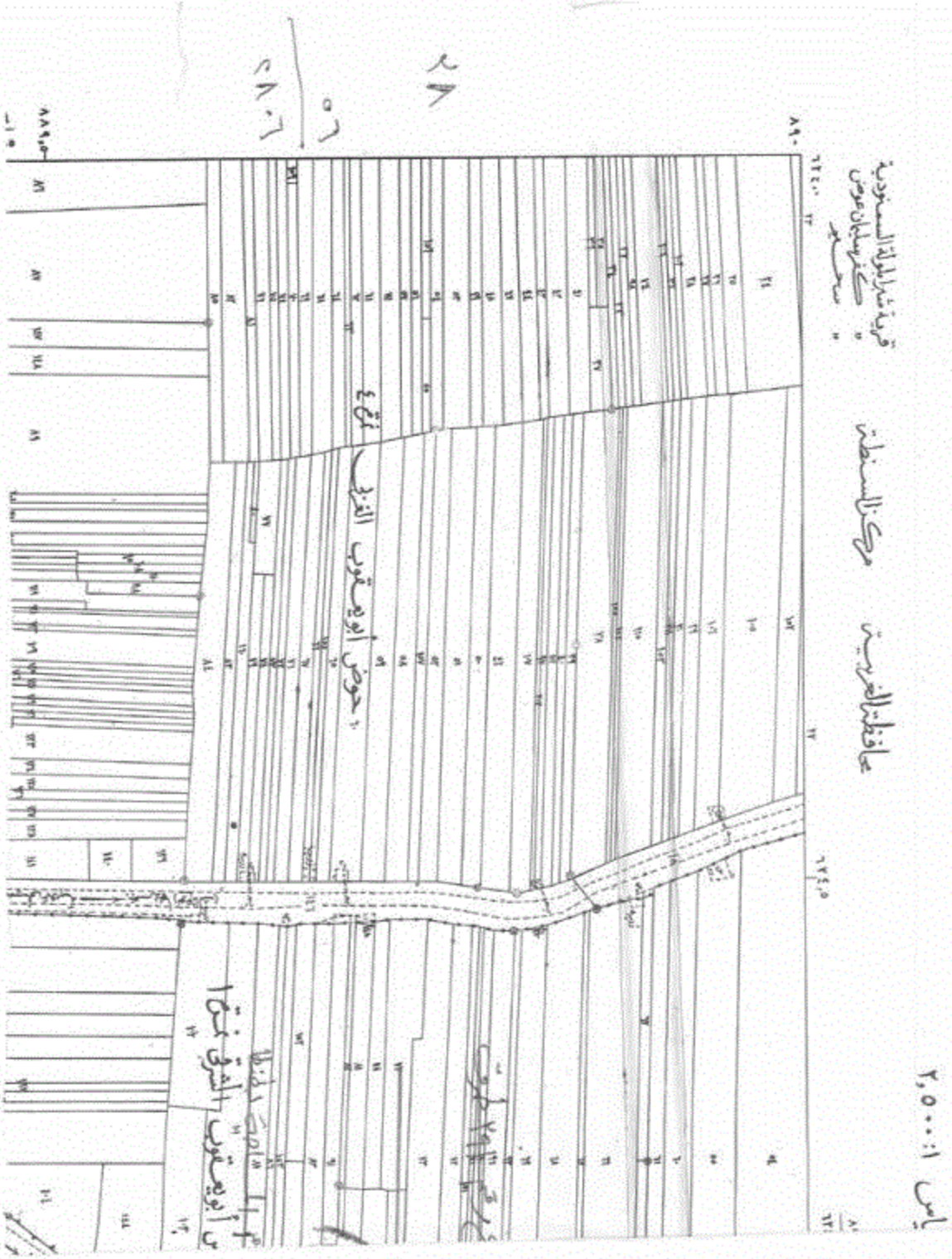
قرية شبرابلولة السعودية
" كفر سليمان عوض
" سحيم
محافظة الغربية مركز السنطة
حوض أبو يعقوب الغربي نمرة ٤
حوض أبو يعقوب الشرقي نمرة ١
مقياس ١:٢,٥٠٠

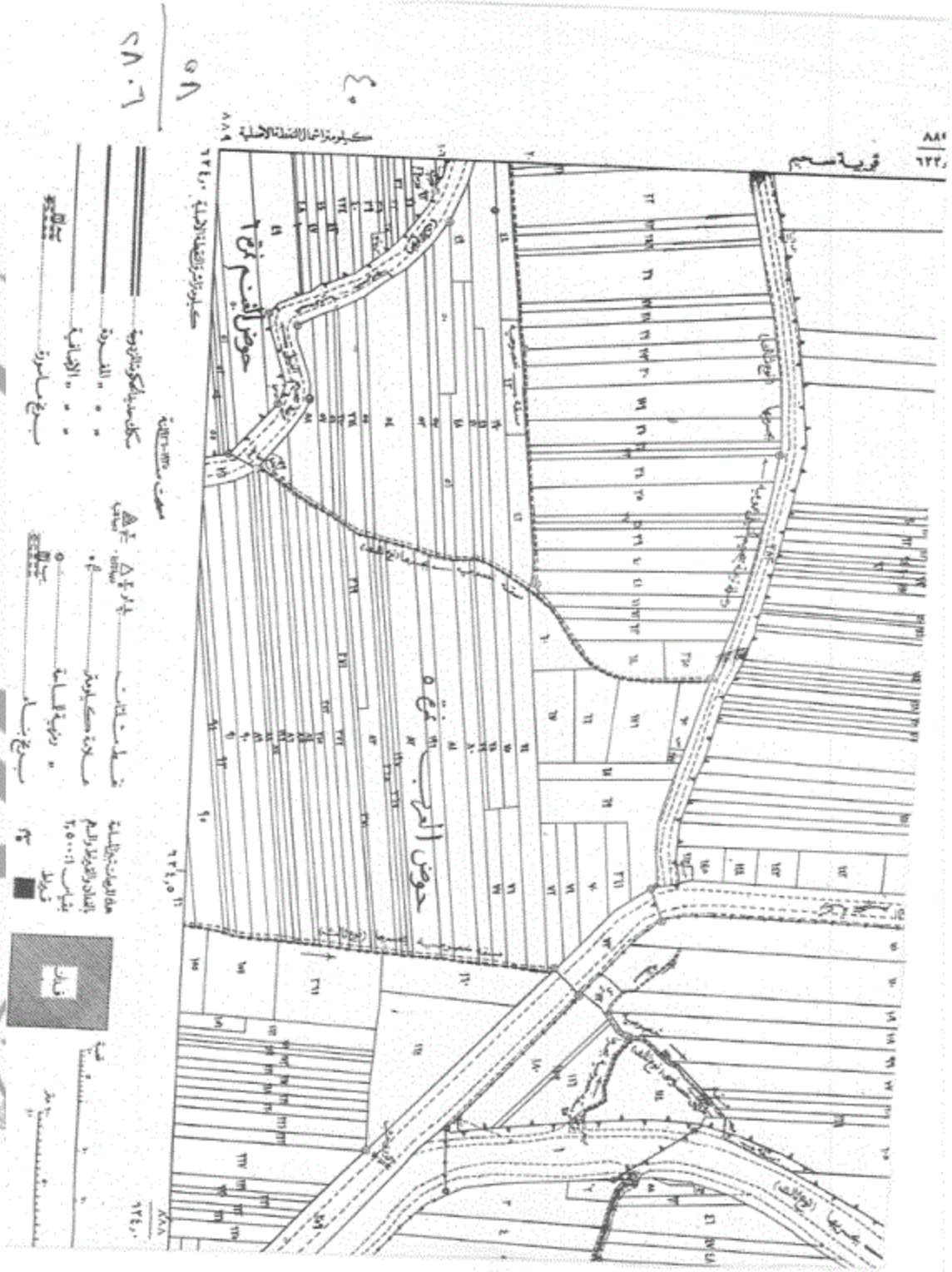
قرية مسجم
حوض الغنم رقم ٢
حوض العرب رقم ٥
٢٨٠٦

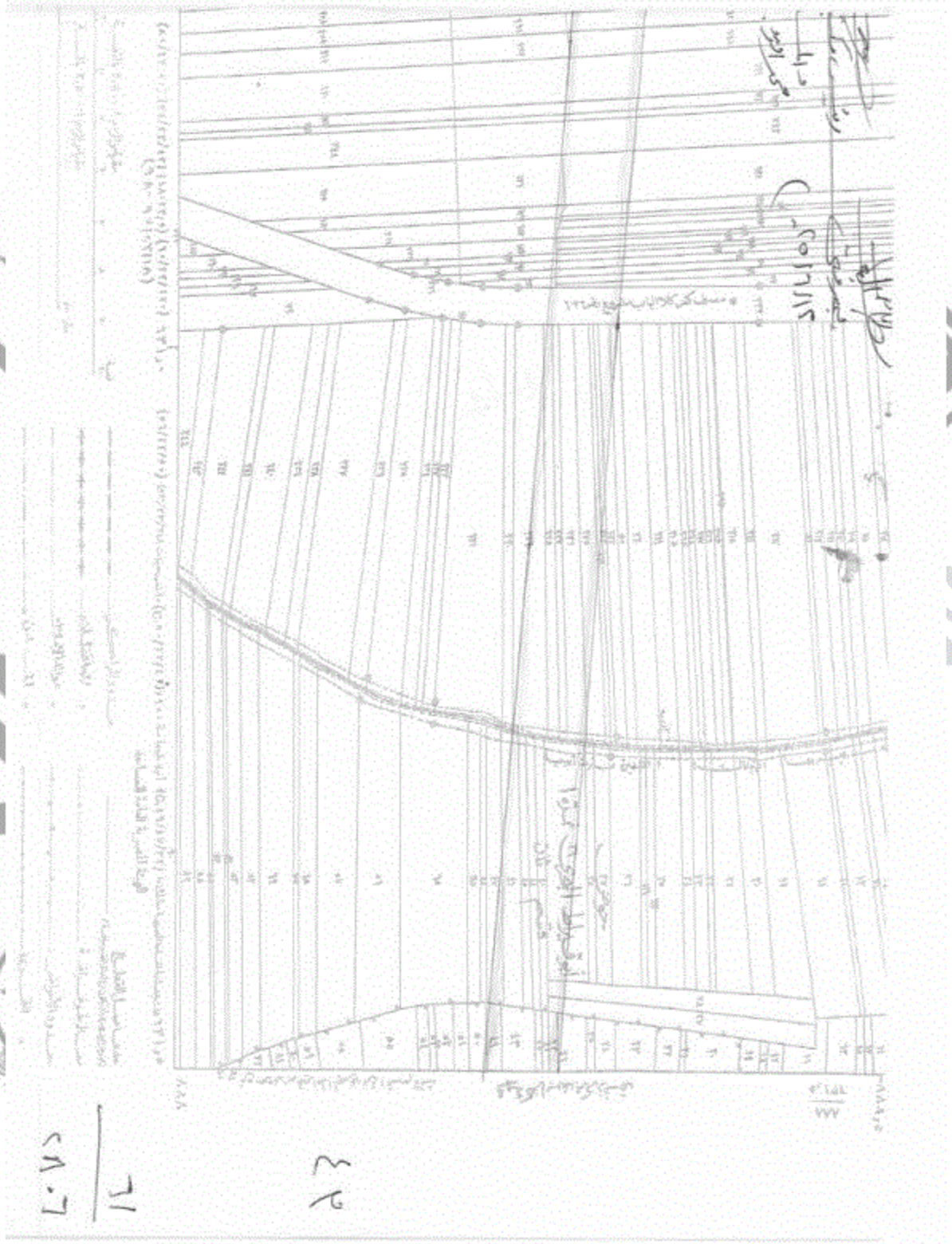

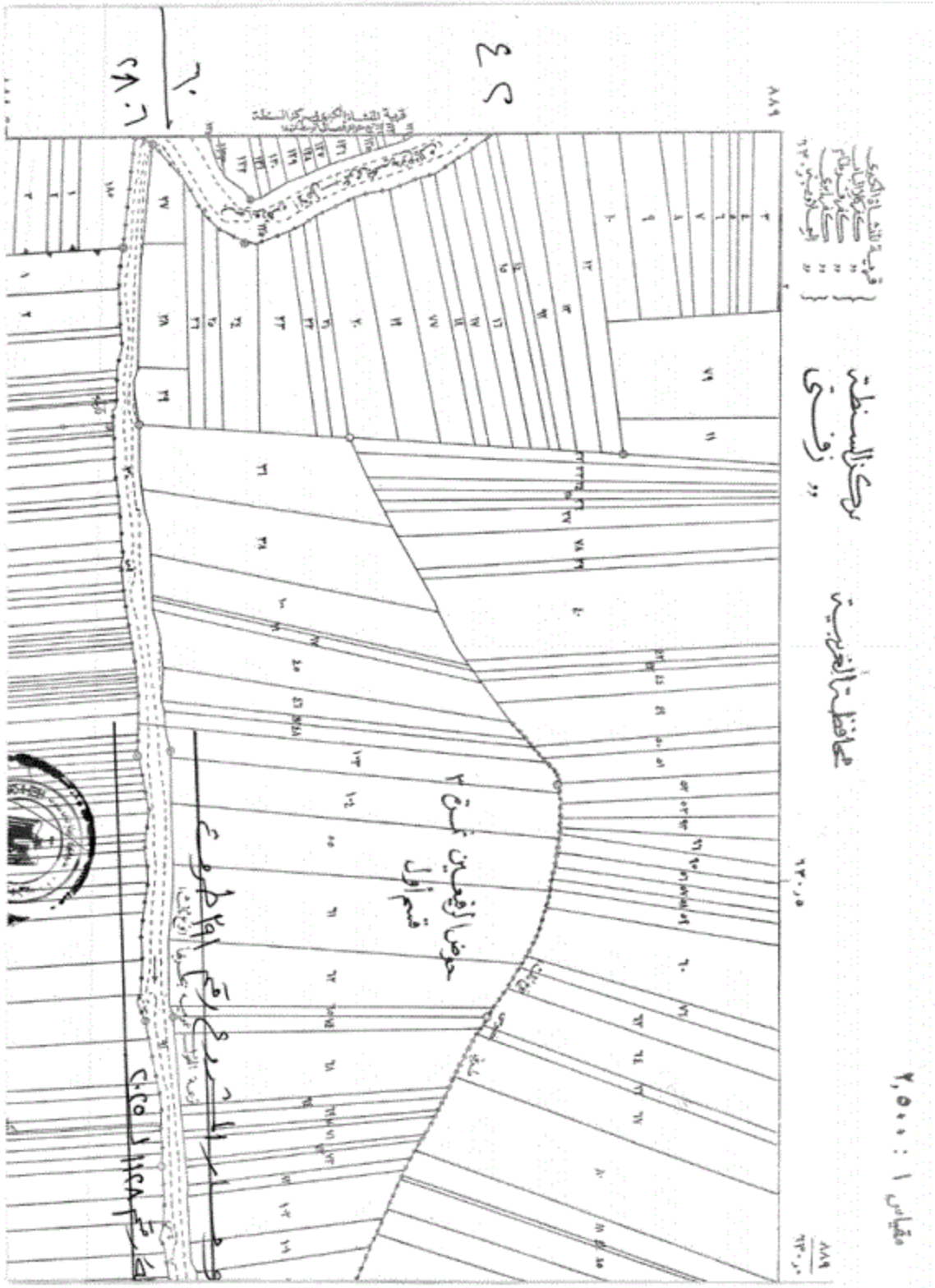
مقياس ١ : ٢,٥٠٠
محافظة الغربية
مركز السنطة
قرية زفتى
حوض الرفعين رقم ٣
قسم أول



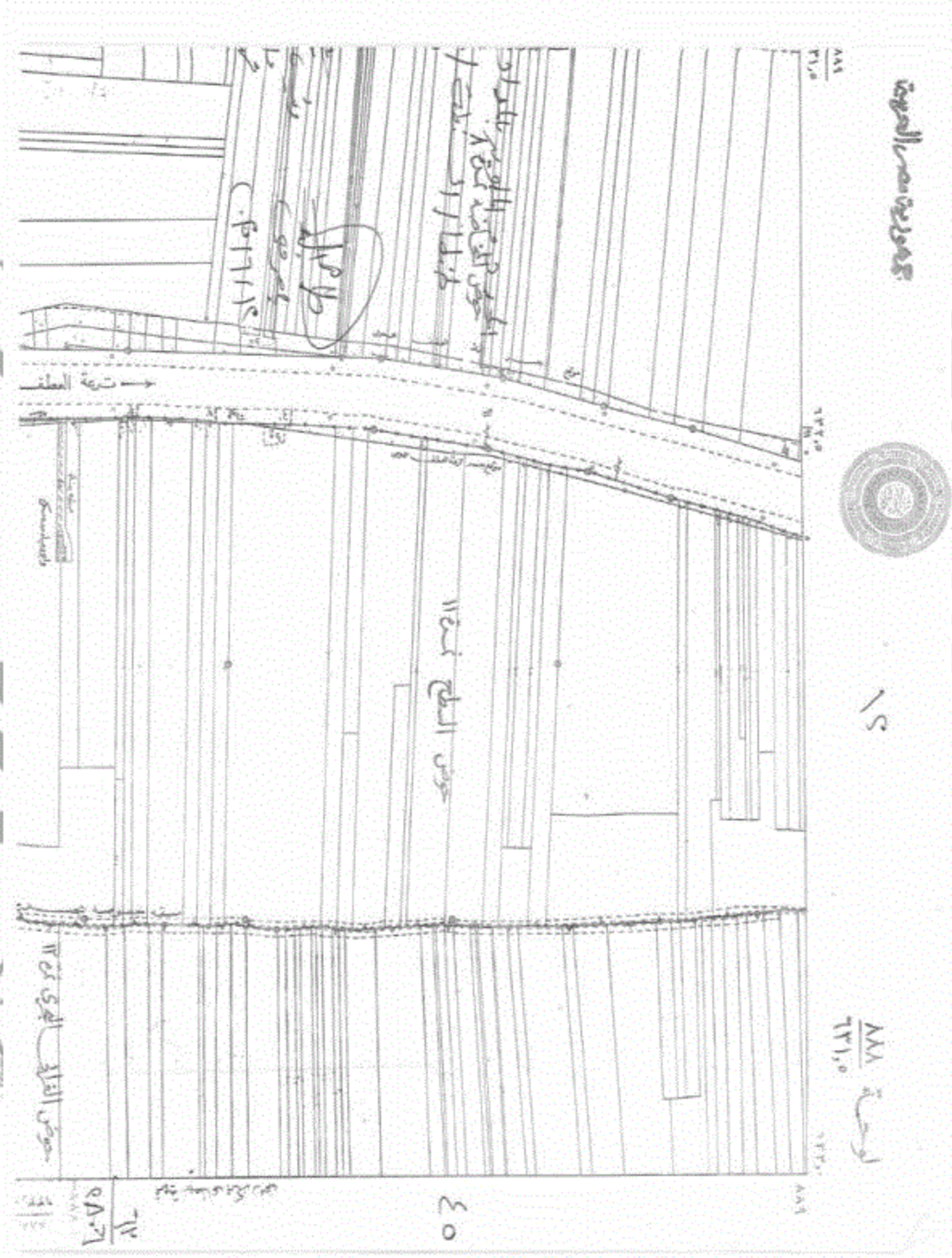
لوحة ٨٨٨/٦٣١,٥
حوض السلج نمرة ١١
حوض الغالي الجوي نمرة ١٢
شرعة العطف
٨٨٨/٣١,٥
٦٣٢,٥
٦٣٢,٠
٥٨٠٦/١٢
٤٥

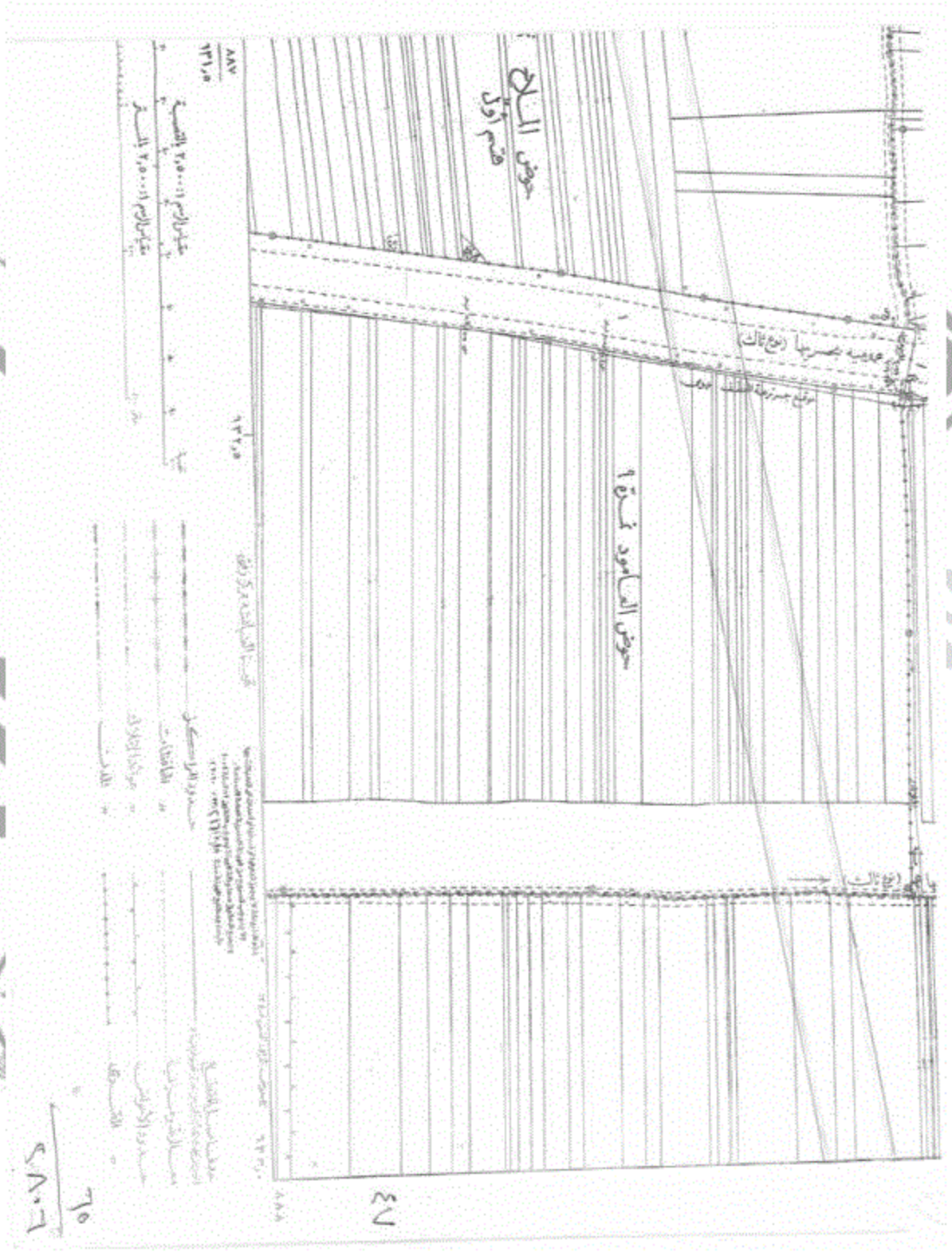
حوض الملاح
قسم أول
حوض العامود نمرة ٩
٨٨٧
٩٣١,٥
٩٣٢,٥
٦٥
٤٧

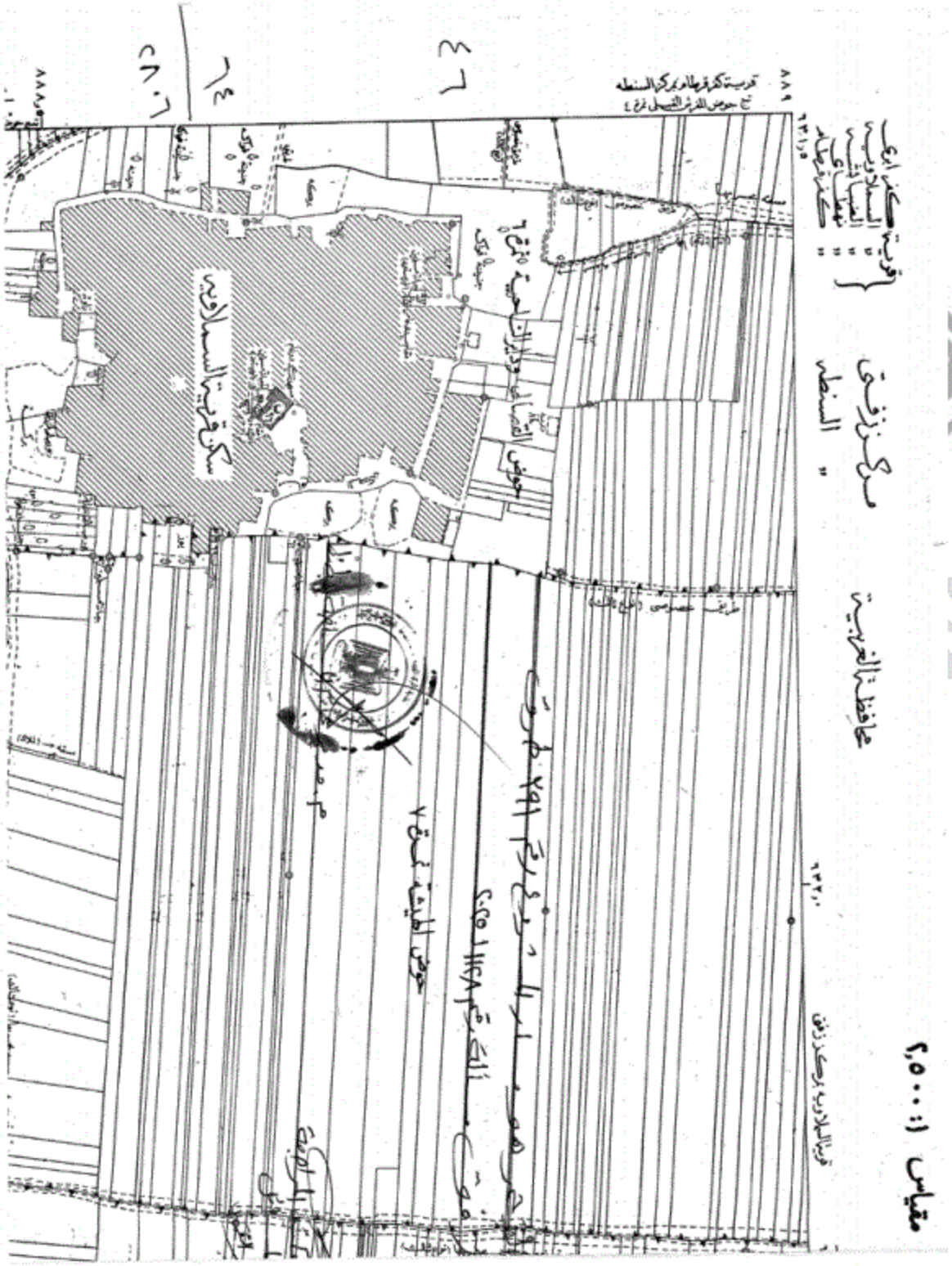
مقياس ١:٢,٥٠٠
محافظة الغربية
مركز زفتى
قرية السلاوية
سكن قرية السلاوية
حوض الطيف رقم ٧
٣٦
٦٤
٨٠٦

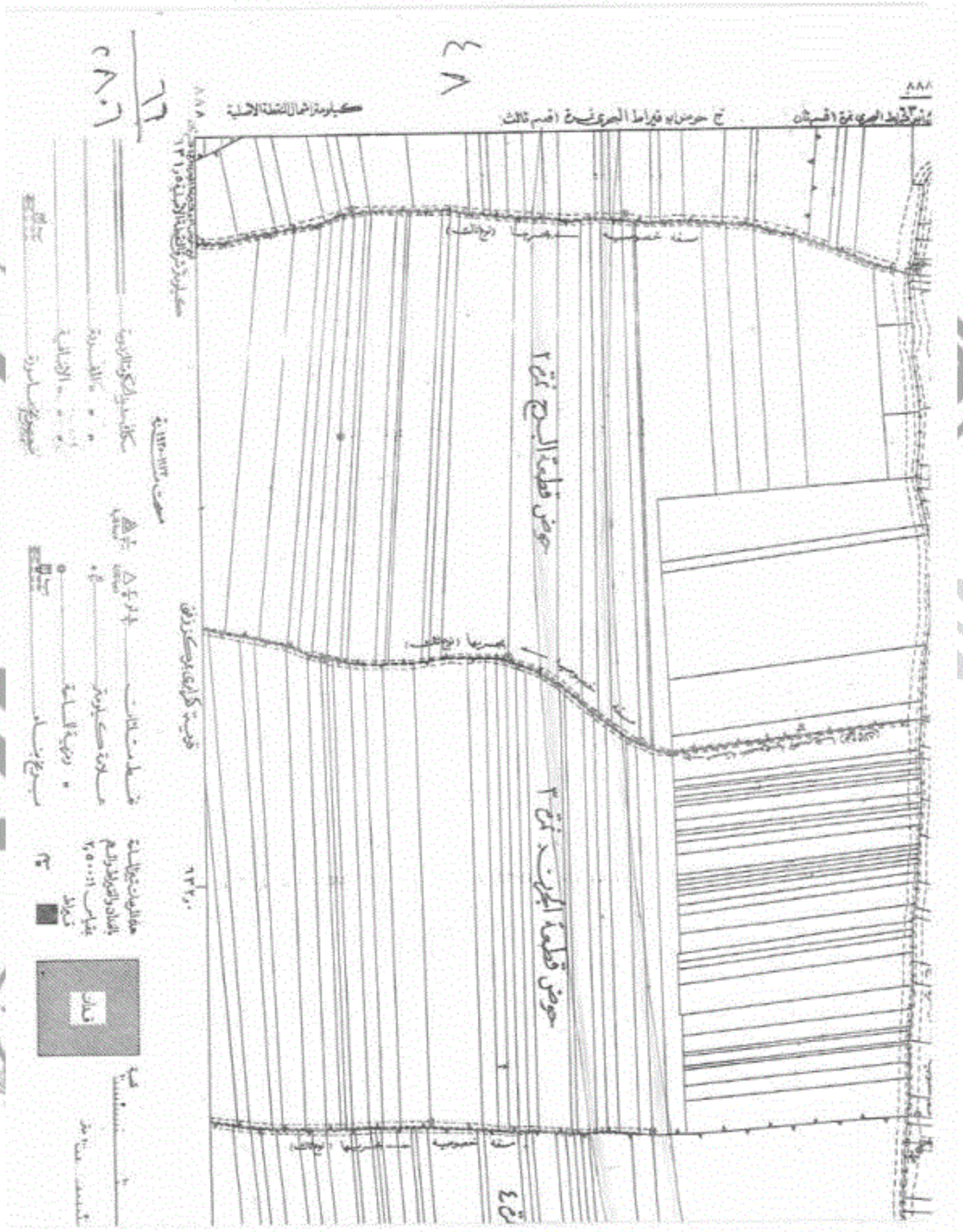
حوض قطعة البرج رقم ٢
حوض قطعة البرج رقم ٣
حوض قطعة البرج رقم ٤

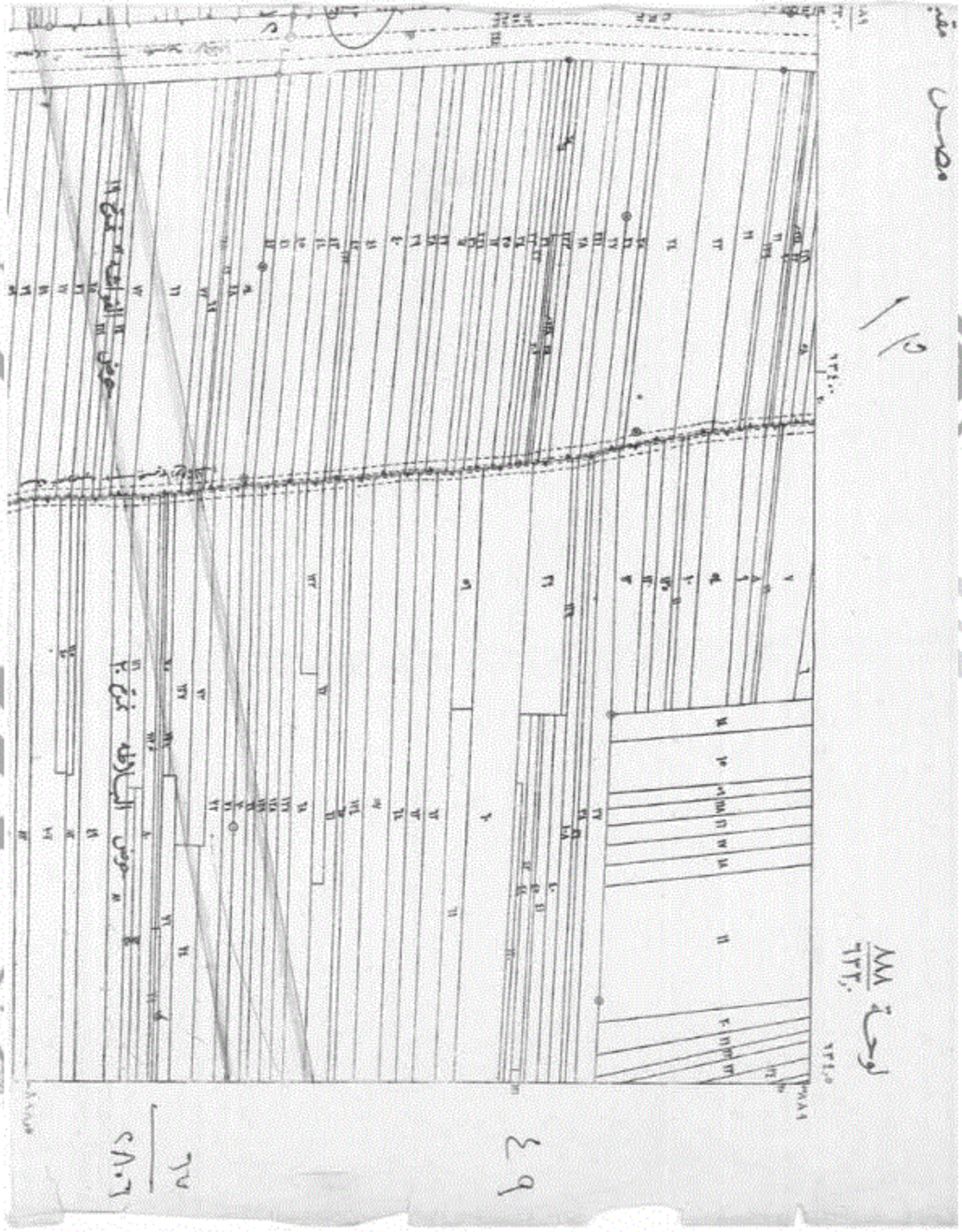

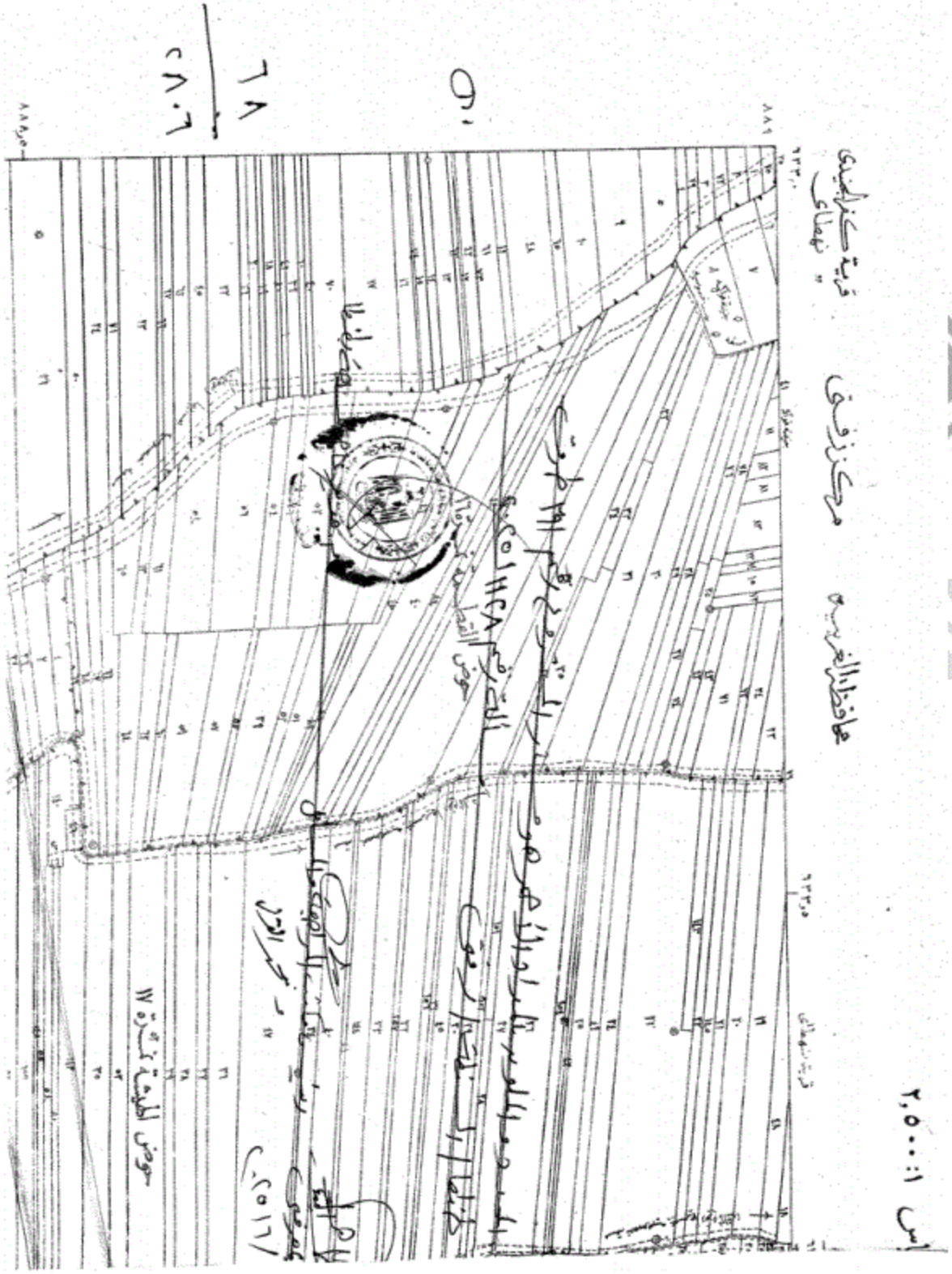
قرية كزلجندى
" نهطاى
مركز زفتى
محافظة الغربية
حوض الجيعة نمرة ١٧
٢٠٥٠٠:١
٦٨
٢٠٨٠٦

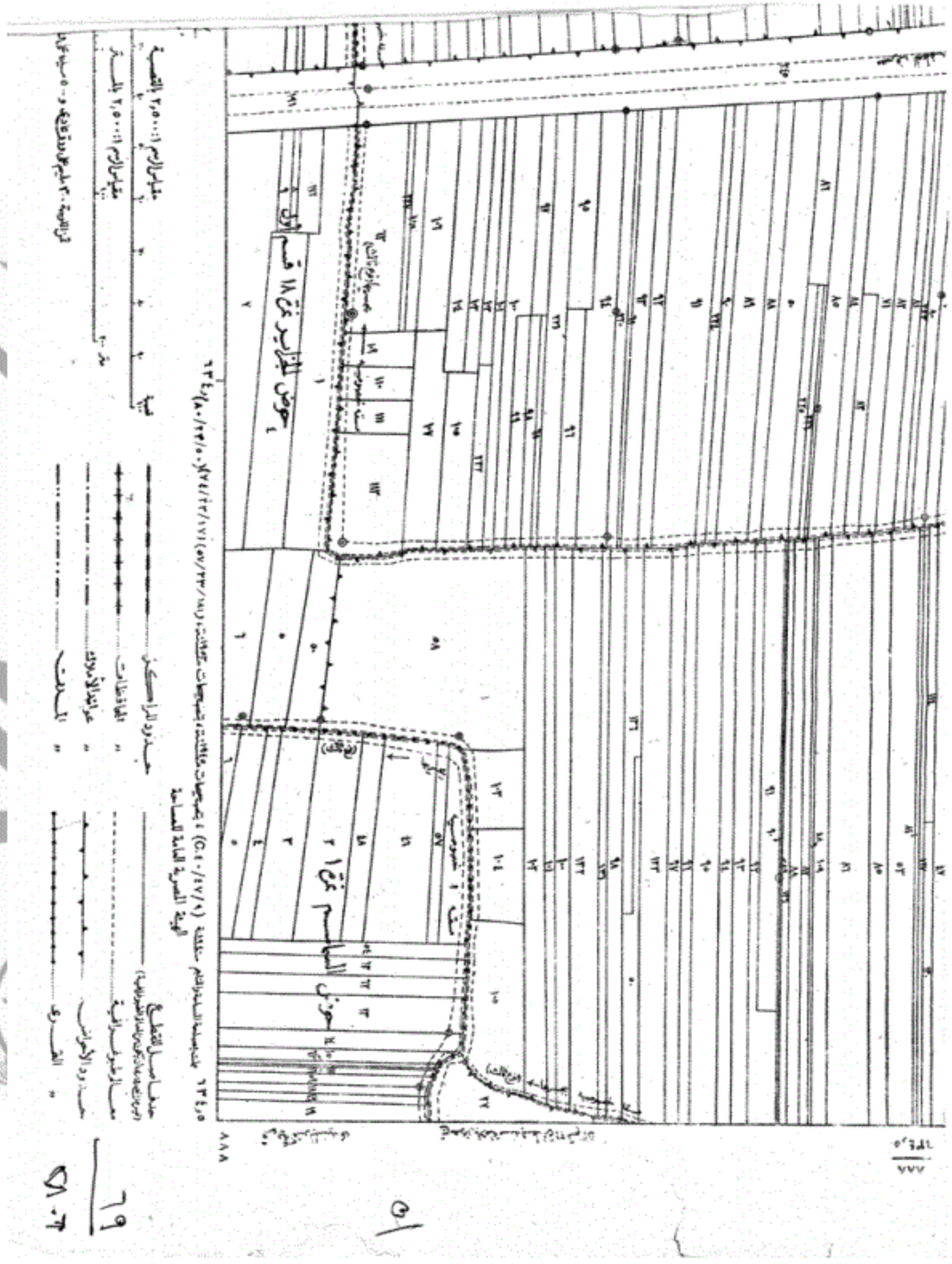
حوض المزاير نمرة ١٨ قسم أول
حوض الساسم نمرة ٢
حوض ١ شرقي
مقياس الرسم ١:٢٥٠٠ بالمتر
مقياس الرسم ١:٢٥٠٠ بالمتر
الهيئة المصرية العامة للمساحة
حدود الزمام
الحدود الإدارية
حدود الأحواض
الحدود
٦٩
٦٩/٥١

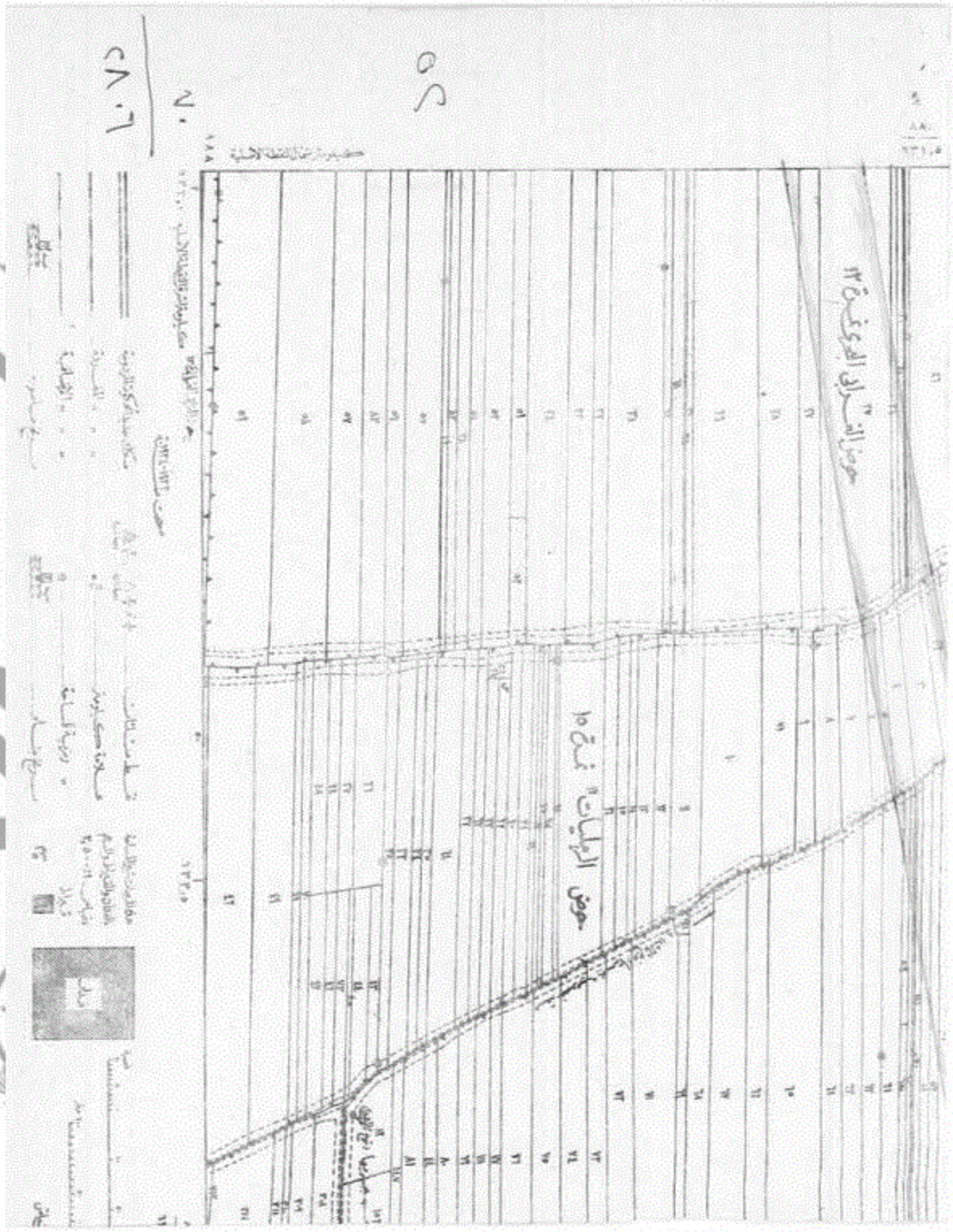
حوض الزهيات نمرة ١٥
حوض النصر أبى الجوخ نمرة ١٣

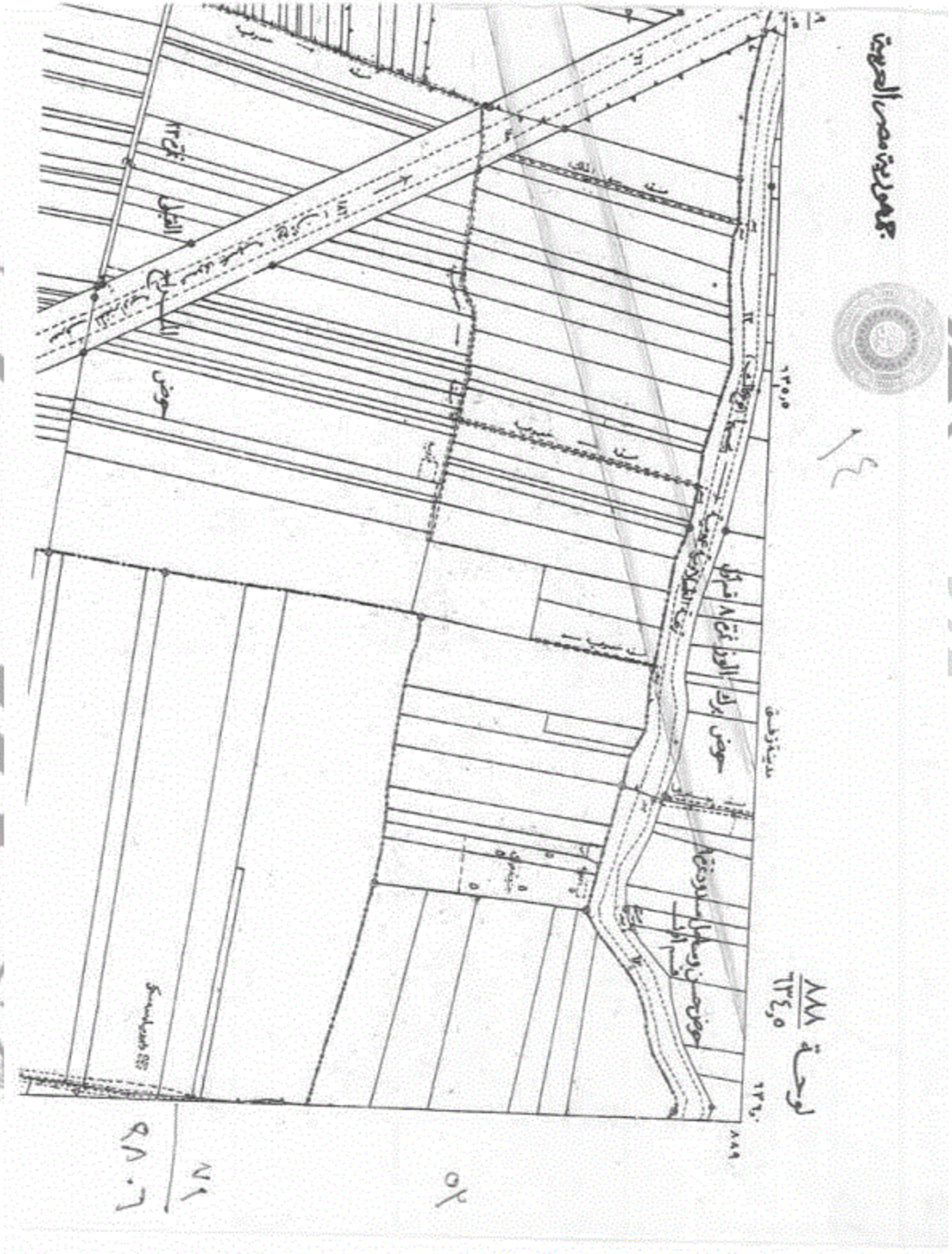
جمهورية مصر العربية
لوحة ٨٨٨/٦٣٤٫٥
٦٣٥٫٥
٦٣٦٫٠
٨٨٩
حوض برك الوزير رقم ٨
حوض حسن وصالح سلاوة رقم ٩
حوض
٥٪
٧٩
٩٨٠٦

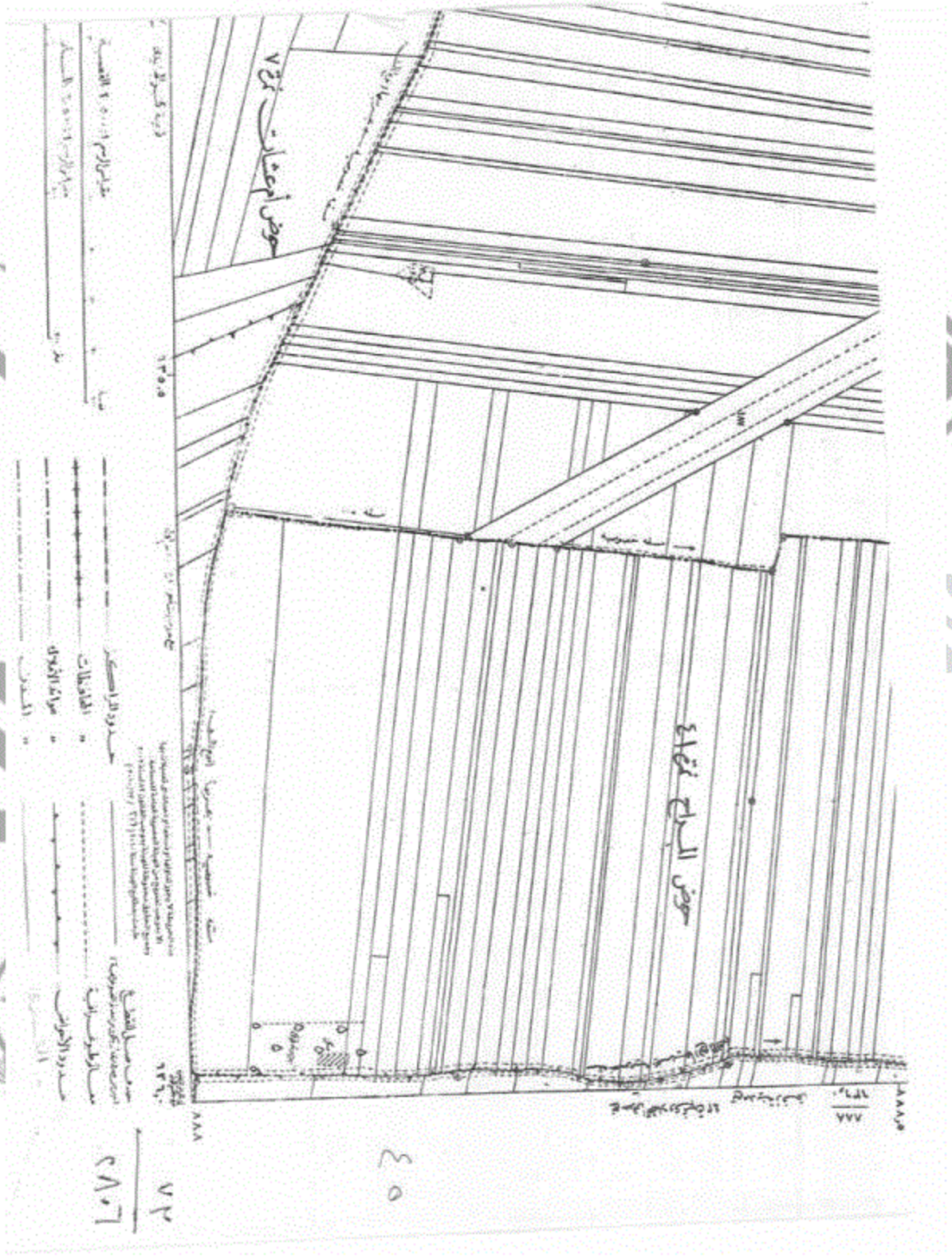
حوض أم عشاش رقم ٧
حوض البلاح رقم ٤
٧٧٧
٨٨٨
٦٣٥٥
٧٢
٢٨٠٦

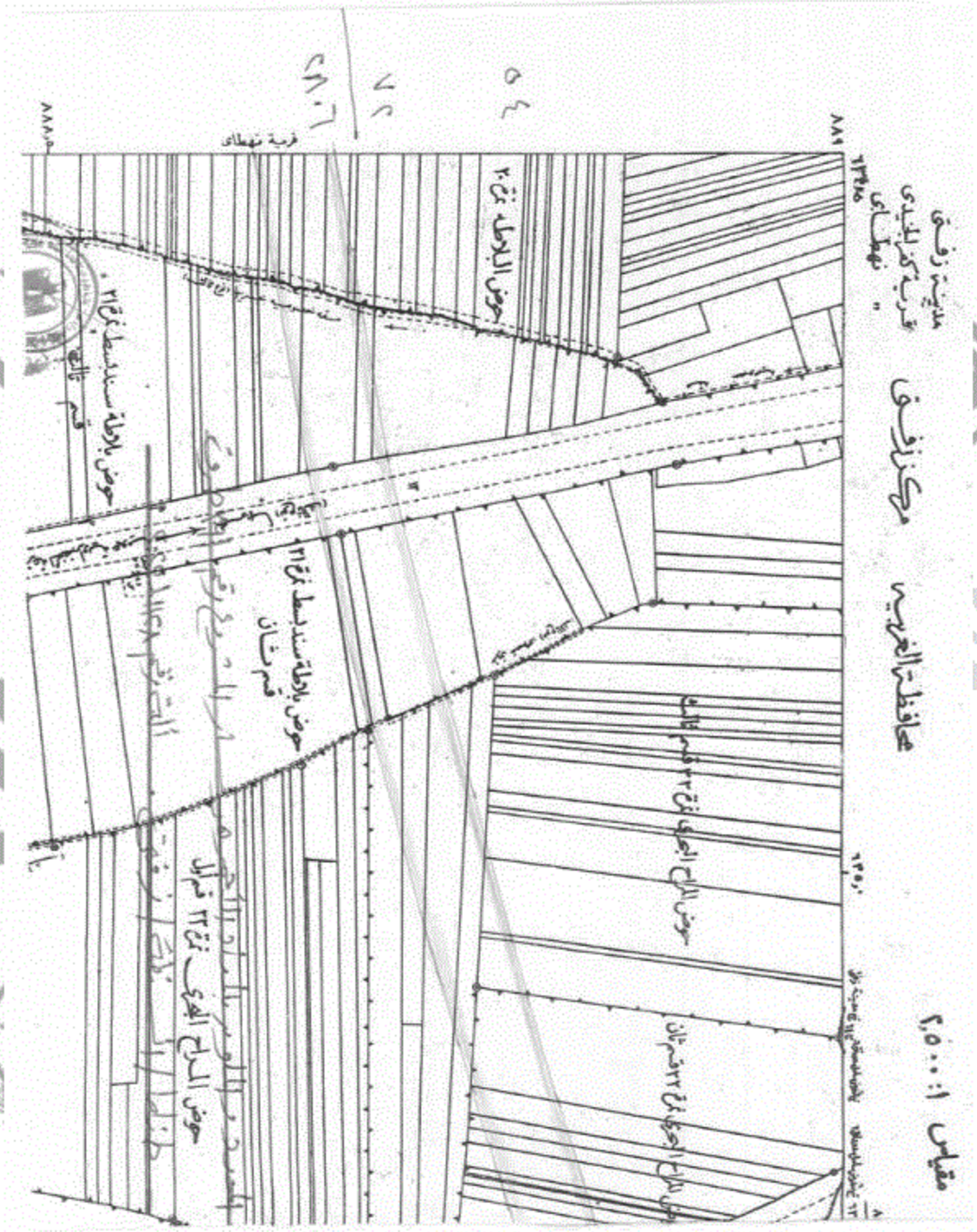
مقياس ١:٢,٥٠٠
محافظة الغربية
مركز زفتى
مدينة زفتى
قرية كفر المنيدى
نهطاى
حوض البلاط نمرة ٢٠
حوض بلاطة سندبسط نمرة ٢١
قسم ثانى
حوض الدراج البحرى نمرة ٢٢ قسم ثالث
حوض الدراج البحرى نمرة ٢٢ قسم ثان
حوض الدراج البحرى نمرة ٢٢ قسم أول
حوض بلاطة سندبسط نمرة ٢١
قسم ثالث

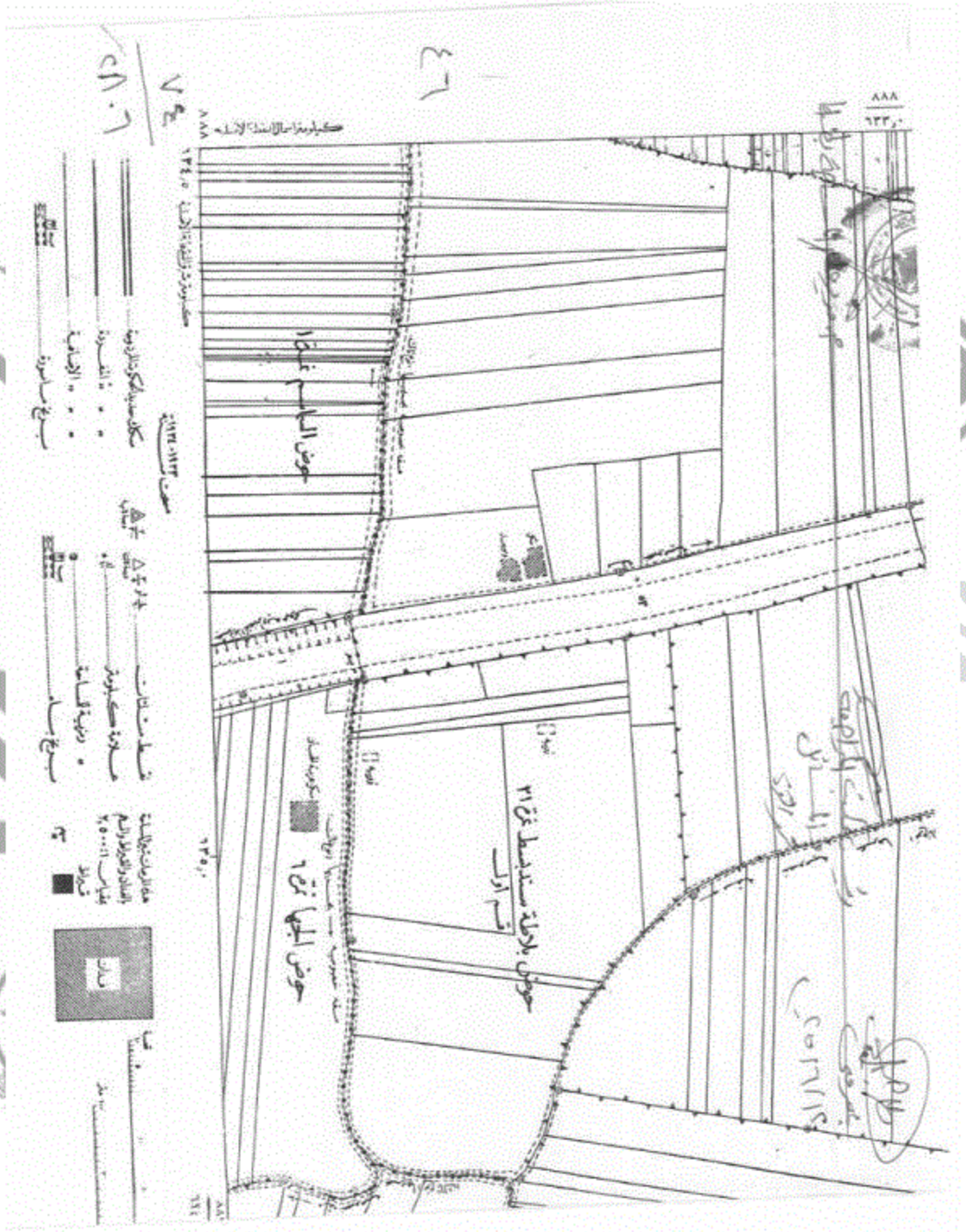
حوض الطاسم نمرة ١
حوض بلاطة مستدامة نمرة ٢١
قسم أول
حوض المجابا نمرة ٦

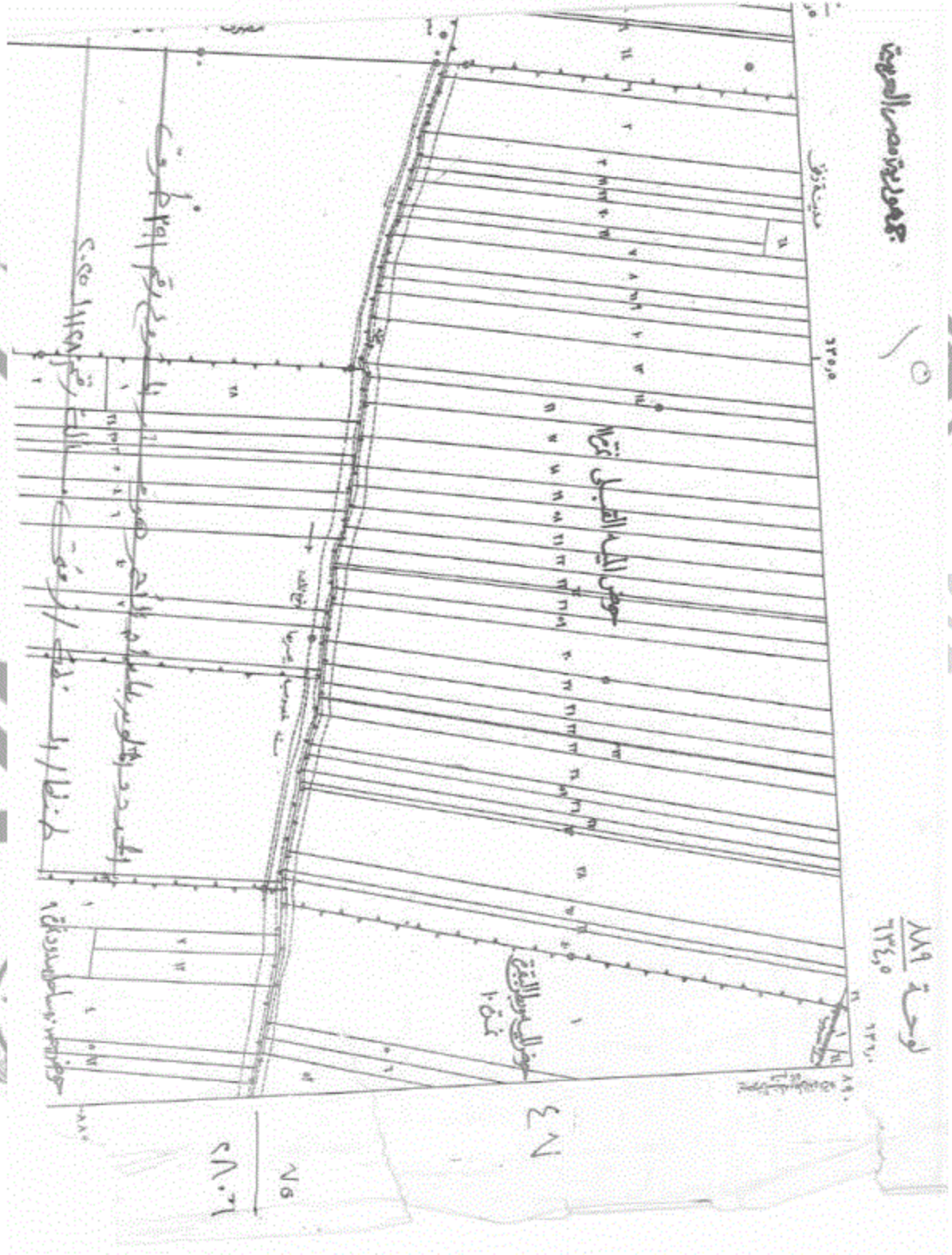

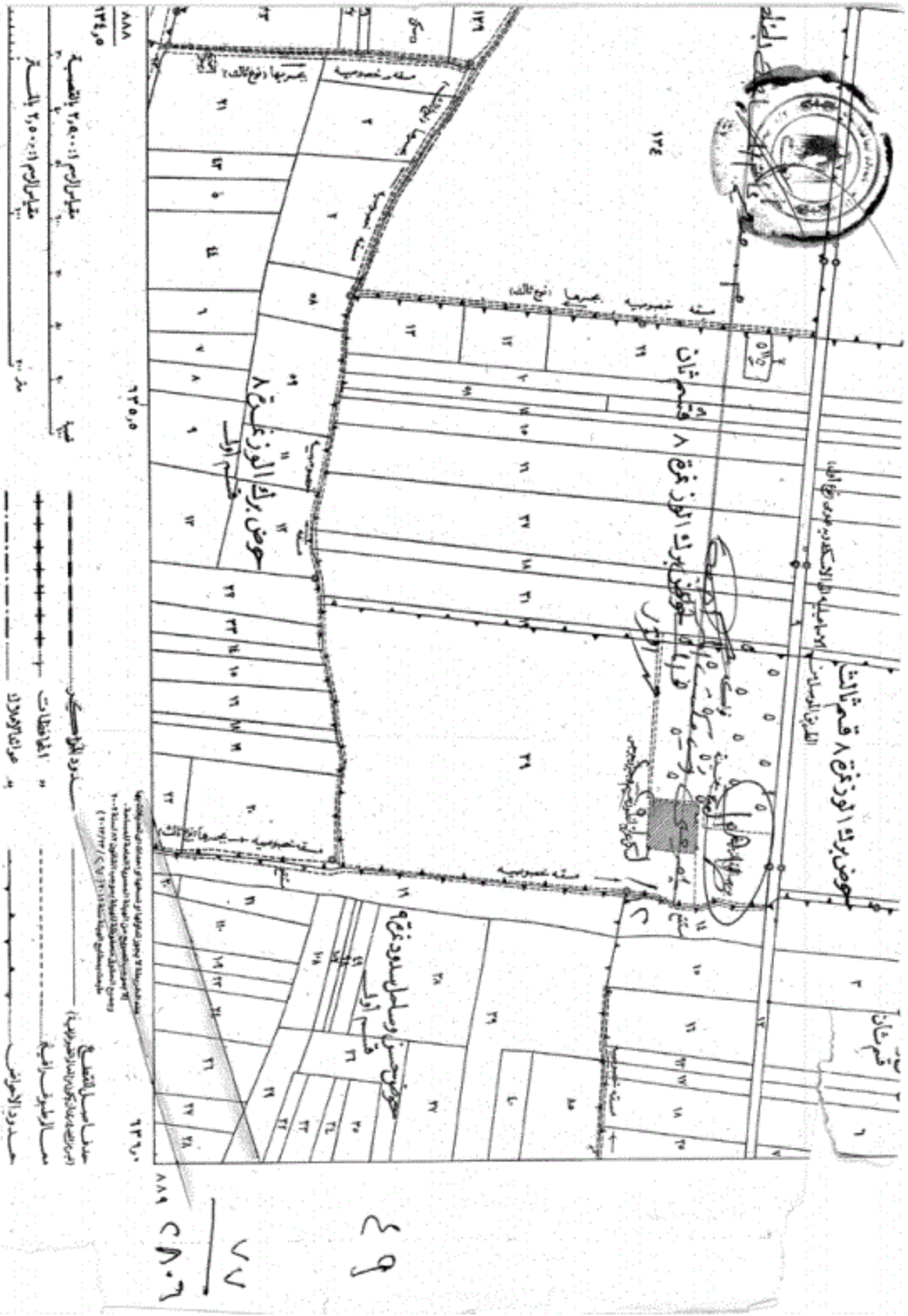
حوض برك الوزنة ٨ قسم ثالث
حوض برك الوزنة ٨ قسم ثان
حوض برك الوزنة ٨ قسم أول
حوض حسن رسلان سدود نمرة ٩ قسم أول
١٣٤
١٣٦
٦٣٥,٥
٦٣٦,٠
٨٨٨
١٣٤,٥
مقياس الرسم ١:٢٠٠٠ بالنصية
مقياس الرسم ١:٢٠٠٠ بالمتر
حدود الحوض
القرية
المدف
عرائض الأملاك
المحافظات
حدود الطريق
حدود الحوض
٨٨٩
٦٣٦,٠

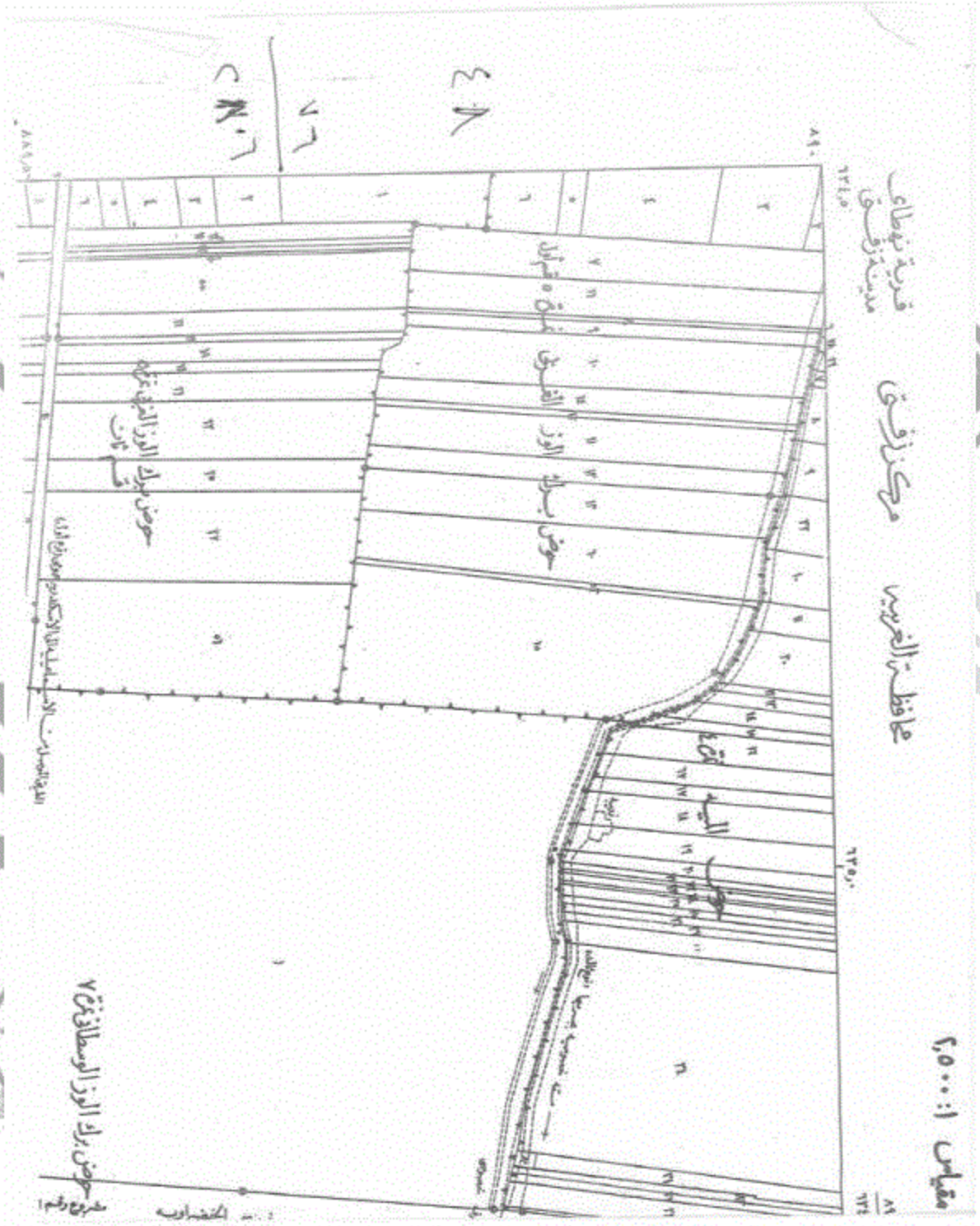
مقياس ١:٢,٥٠٠
محافظة الغربية
مركز زفتى
قرية نفطاى
مدينة زفتى
حوض بركة الوزر الغربى
حوض بركة الوزر الوسطانى
حوض بركة الوزر الشرقى
حوض بركة الوزر الوسطانى ٧
مشروع رقم ١

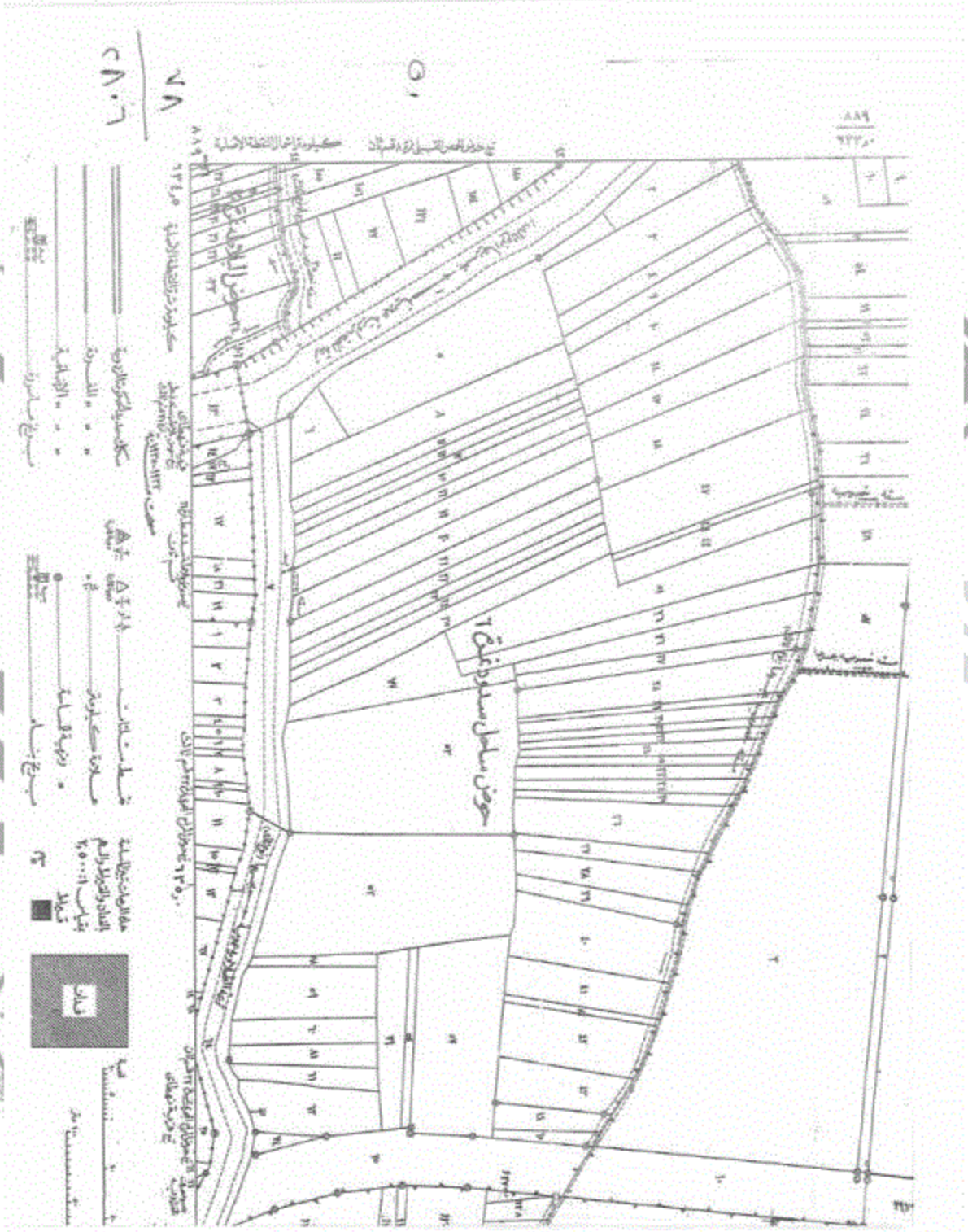

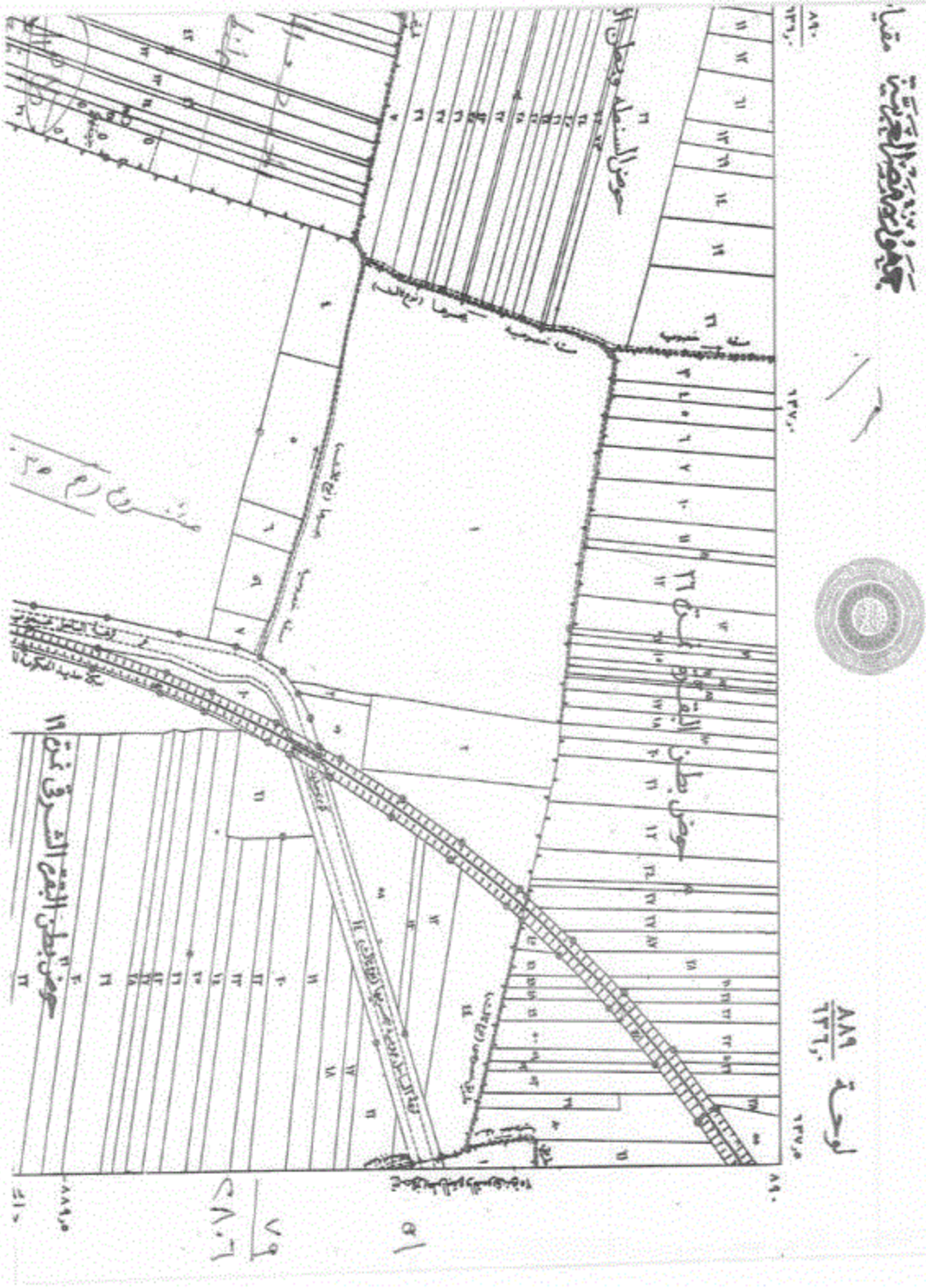
لوحة ٨٨٩/٦٣٦٠
حوض بطن البقر الشرقى نمرة ١١
حوض بطن البقر نمرة ٢٦
حوض السبطية نمرة ٢٥

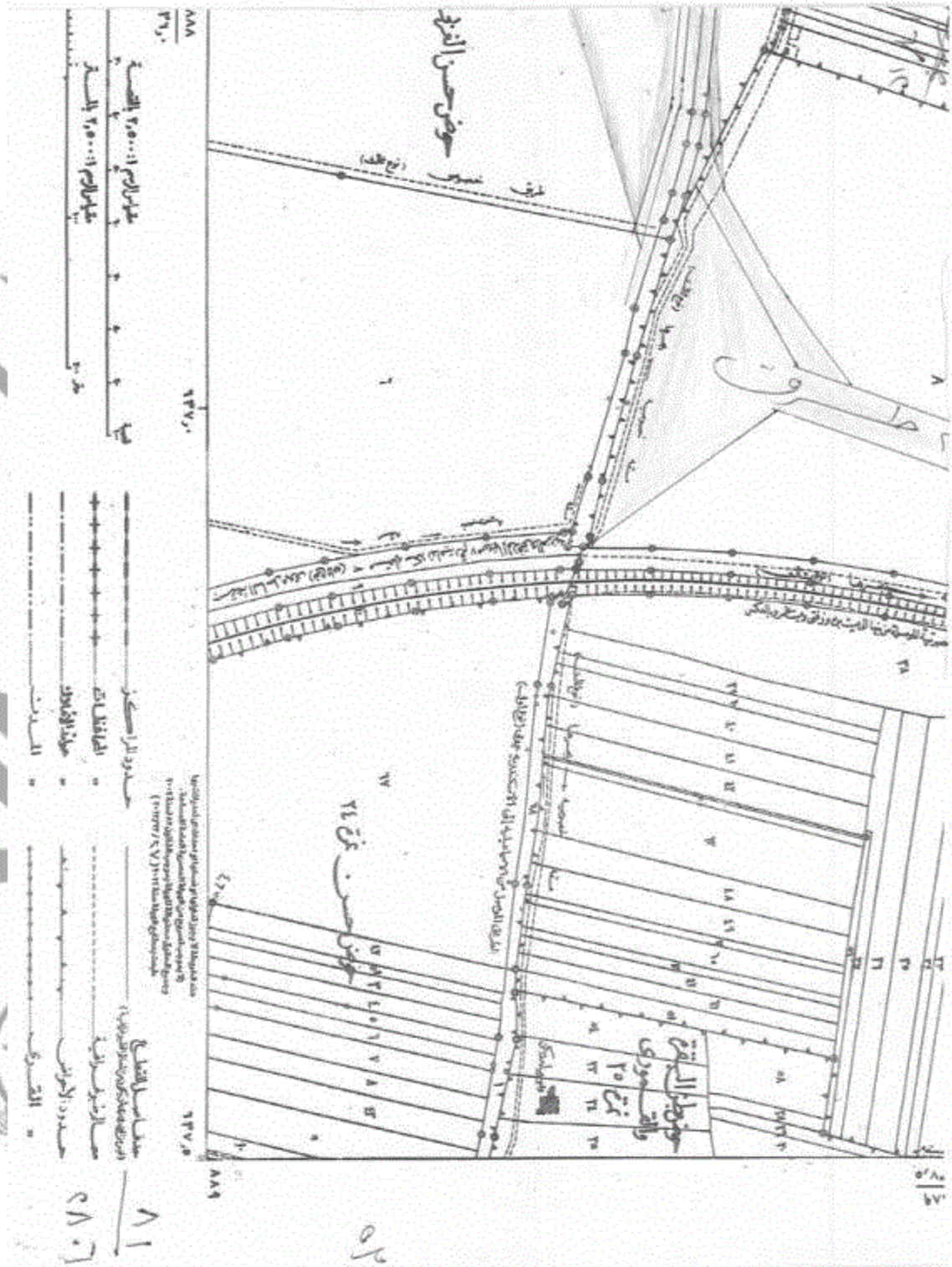
حوض حسن الفرخ
حوض حسن نمرة ٢٤
مقياس الرسم ١:٢٥٠٠ بالمتر
حدود المراكز
المحافظات
حدود الأحياء
القرى

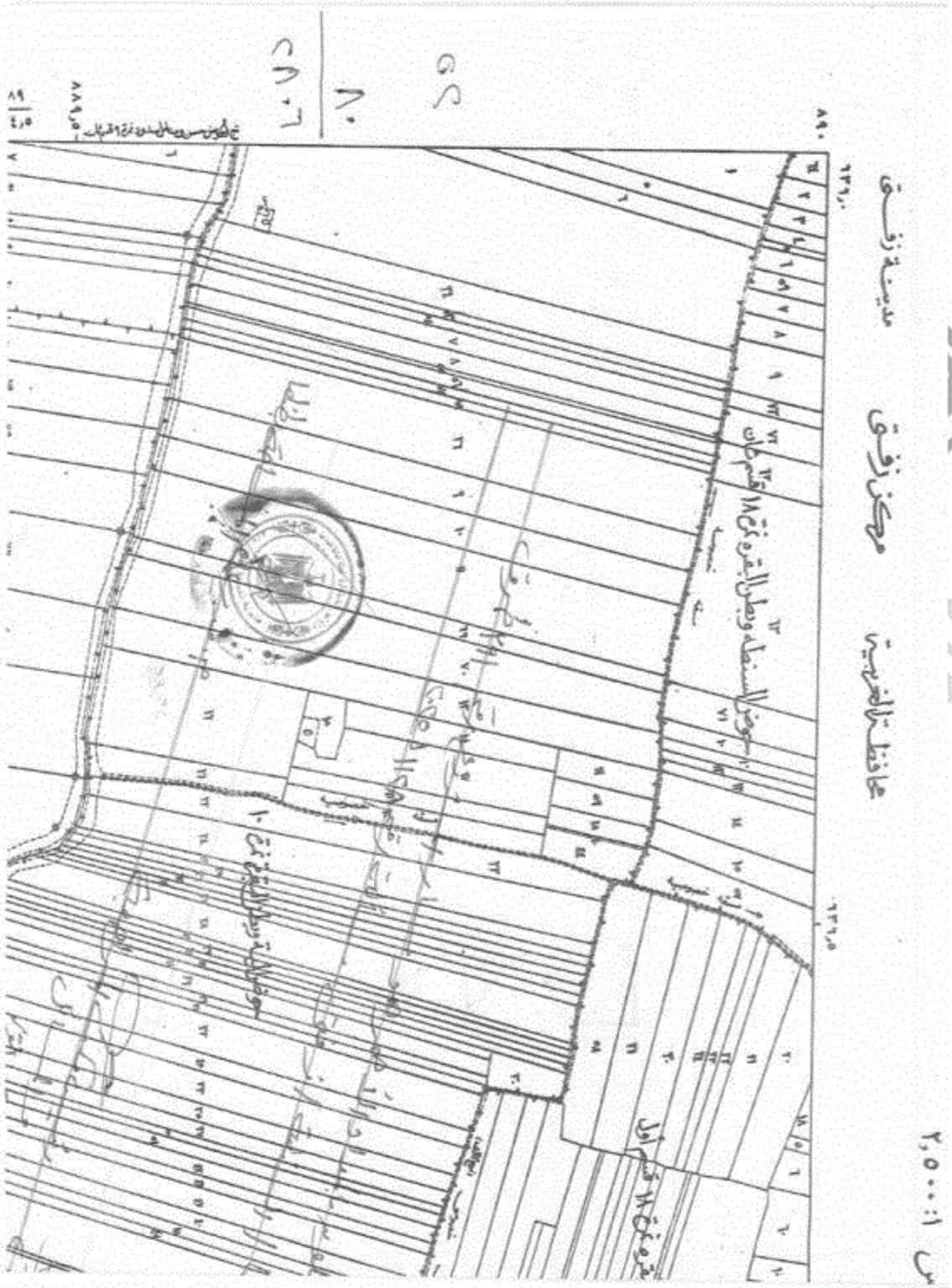
محافظة الغربية
مركز زفتى
مدينة زفتى
١:٢,٥٠٠

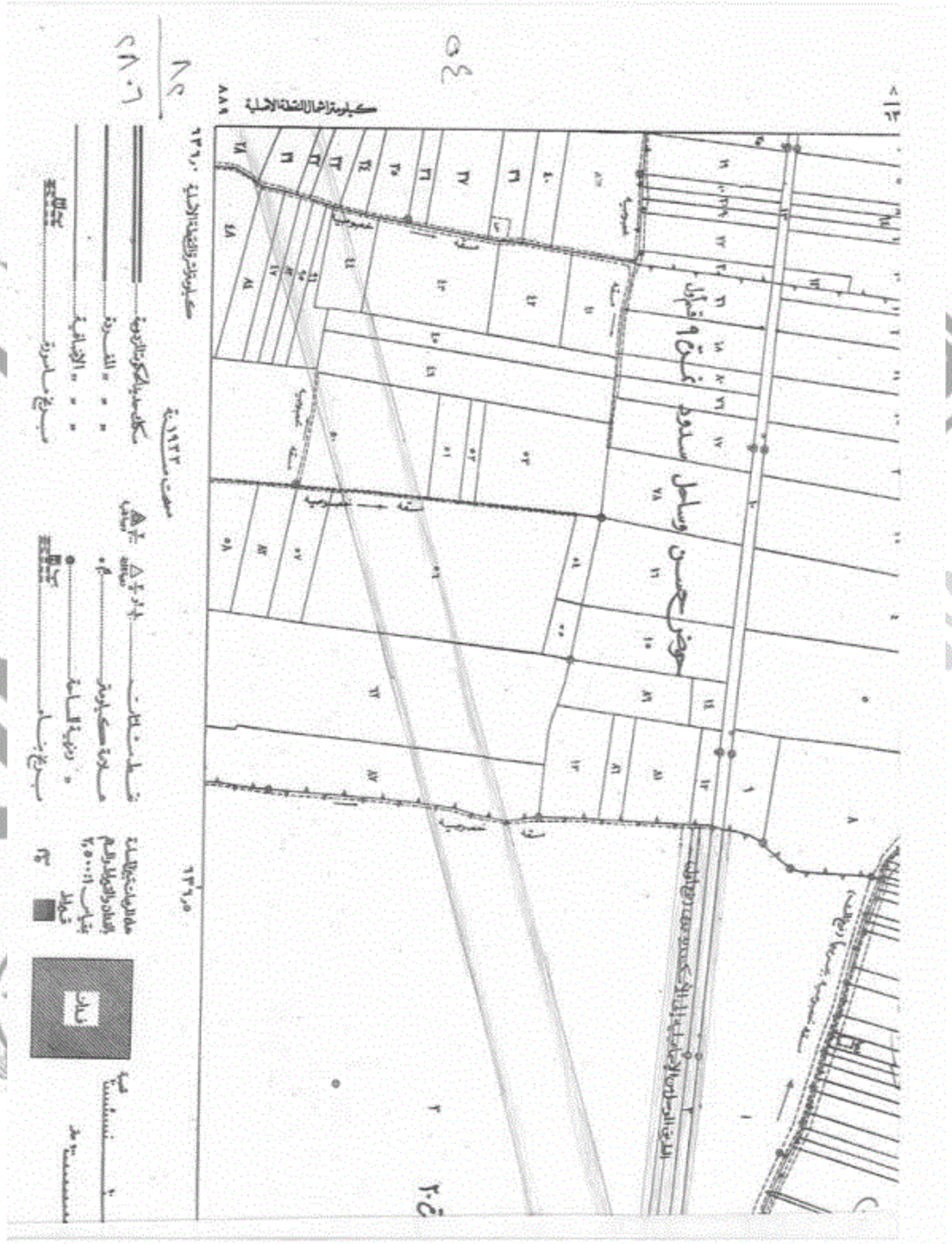
حوض حسن وساحل سدود نمرة ٩ قبرول
٢٠٦